

NEKILNOJAMOJO TURTO REGISTRO DUOMENŲ BAZĖS IŠRAŠAS

2023-03-07 14:48:00

1. Nekilnojamojo turto registre įregistruotas turtas:

Registro Nr.: 44/2766760
Registro tipas: Žemės sklypas
Sudarymo data: 2022-07-12
Raseinių r. sav., Ariogalos sen., Daugirdėnų k.

2. Nekilnojamieji daiktai:

2.1. Žemės sklypas
Raseinių r. sav., Ariogalos sen., Daugirdėnų k.

Unikalus daikto numeris: 4400-5844-4612
Žemės sklypo kadastro numeris ir kadastro vietovės pavadinimas: 7278/0003:243 Verėduvos k.v.
Daikto pagrindinė naudojimo paskirtis: Miškų ūkis
Žemės sklypo naudojimo būdas: Ekosistemų apsaugos miškų sklypai
Žemės sklypo plotas: 9.6442 ha
Žemės ūkio naudmenų plotas viso: 5.2667 ha
iš jo: pievų ir natūralių ganyklų plotas: 5.2667 ha
Miško žemės plotas: 3.4854 ha
Miško plotas, įregistruotas Miškų valstybės kadastre: 3.4777 ha
Duomenų apie Miškų valstybės kadastrę įregistruotą miško plotą
pateikimo data: 2022-09-30
Kelių plotas: 0.0454 ha
Vandens telkinio plotas: 0.0011 ha
Kitos žemės plotas: 0.8456 ha
Matavimų tipas: Žemės sklypas suformuotas atliekant kadastrinius matavimus
Indeksuota miško medynų vertė: 950 Eur
Miško medynų vertė: 198 Eur
Vidutinė rinkos vertė: 23450 Eur
Vidutinės rinkos vertės nustatymo data: 2022-07-12
Vidutinės rinkos vertės nustatymo būdas: Masinis vertinimas
Kadastro duomenų nustatymo data: 2022-01-31

3. Daikto priklausiniai iš kito registro: įrašų nėra

4. Nuosavybė:

4.1. Nuosavybės teisė
Savininkas: LIETUVOS RESPUBLIKA, a.k. 111105555
Daiktas: žemės sklypas Nr. 4400-5844-4612, aprašytas p. 2.1.
Įregistravimo pagrindas: 2022-05-26 Nacionalinės žemės tarnybos teritorinio skyriaus vedėjo sprendimas
Nr. 11SK-609-(14.11.110 E.)
Įrašas galioja: Nuo 2022-07-12
Daikto pagrindinė naudojimo paskirtis: Miškų ūkis

5. Valstybės ir savivaldybių žemės patikėjimo teisė:

5.1. Valstybinės žemės patikėjimo teisė
Patikėtinis: Nacionalinė žemės tarnyba prie Aplinkos ministerijos, a.k. 188704927
Daiktas: žemės sklypas Nr. 4400-5844-4612, aprašytas p. 2.1.
Įregistravimo pagrindas: 2022-05-26 Nacionalinės žemės tarnybos teritorinio skyriaus vedėjo sprendimas
Nr. 11SK-609-(14.11.110 E.)
Įrašas galioja: Nuo 2022-07-12

6. Kitos daiktinės teisės: įrašų nėra

7. Juridiniai faktai: įrašų nėra

8. Žymos:

- 8.1. Teritorija, kurioje taikomos SŽNS, neįregistruota Nekilnojamojo turto registre: Gamtiniai ir kompleksiniai draustiniai (V skyrius, aštuntasis skirsnis)
Daiktas: žemės sklypas Nr. 4400-5844-4612, aprašytas p. 2.1.
Įregistravimo pagrindas: 2022-05-26 Nacionalinės žemės tarnybos teritorinio skyriaus vedėjo sprendimas
Nr. 11SK-609-(14.11.110 E.)
Plotas: 96442.00 kv. m
Įrašas galioja: Nuo 2023-01-01
- 8.2. Teritorija, kurioje taikomos SŽNS, neįregistruota Nekilnojamojo turto registre: Elektros tinklų apsaugos zonos (III skyrius, ketvirtasis skirsnis)
Daiktas: žemės sklypas Nr. 4400-5844-4612, aprašytas p. 2.1.
Įregistravimo pagrindas: 2022-05-26 Nacionalinės žemės tarnybos teritorinio skyriaus vedėjo sprendimas
Nr. 11SK-609-(14.11.110 E.)
Plotas: 867.00 kv. m
Įrašas galioja: Nuo 2023-01-01
- 8.3. Teritorija, kurioje taikomos SŽNS, neįregistruota Nekilnojamojo turto registre: Paviršinių vandens telkinų apsaugos zonos (VI skyrius, septintasis skirsnis)
Daiktas: žemės sklypas Nr. 4400-5844-4612, aprašytas p. 2.1.
Įregistravimo pagrindas: 2022-05-26 Nacionalinės žemės tarnybos teritorinio skyriaus vedėjo sprendimas
Nr. 11SK-609-(14.11.110 E.)
Plotas: 96148.00 kv. m
Įrašas galioja: Nuo 2023-01-01
- 8.4. Teritorija, kurioje taikomos SŽNS, neįregistruota Nekilnojamojo turto registre: Kraštovaizdžio draustiniai (V skyrius, dvidešimt antrasis skirsnis)
Daiktas: žemės sklypas Nr. 4400-5844-4612, aprašytas p. 2.1.
Įregistravimo pagrindas: 2022-05-26 Nacionalinės žemės tarnybos teritorinio skyriaus vedėjo sprendimas
Nr. 11SK-609-(14.11.110 E.)
Plotas: 96442.00 kv. m
Įrašas galioja: Nuo 2023-01-01
- 8.5. Teritorija, kurioje taikomos SŽNS, neįregistruota Nekilnojamojo turto registre: Paviršinių vandens telkinų pakrantės apsaugos juostos (VI skyrius, aštuntasis skirsnis)
Daiktas: žemės sklypas Nr. 4400-5844-4612, aprašytas p. 2.1.
Įregistravimo pagrindas: 2022-05-26 Nacionalinės žemės tarnybos teritorinio skyriaus vedėjo sprendimas
Nr. 11SK-609-(14.11.110 E.)
Plotas: 9466.00 kv. m
Įrašas galioja: Nuo 2023-01-01
- 8.6. Teritorija, kurioje taikomos SŽNS, neįregistruota Nekilnojamojo turto registre: Natūralios plevos bei ganyklos (VI skyrius, ketvirtasis skirsnis)
Daiktas: žemės sklypas Nr. 4400-5844-4612, aprašytas p. 2.1.
Įregistravimo pagrindas: 2022-05-26 Nacionalinės žemės tarnybos teritorinio skyriaus vedėjo sprendimas
Nr. 11SK-609-(14.11.110 E.)
Plotas: 1120.00 kv. m

[rašas galioja: Nuo 2023-01-01

Teritorija, kurioje taikomos SŽNS, neįregistruota Nekilnojamojo turto registre: Valstybiniai parkai (V skyrius, dvidešimt trečiasis skirsnis)

8.7.

Daiktas: žemės sklypas Nr. 4400-5844-4612, aprašytas p. 2.1.

[registravimo pagrindas: 2022-05-26 Nacionalinės žemės tarnybos teritorinio skyriaus vedėjo sprendimas Nr. 11SK-609-(14.11.110 E.)

Plotas: 96442.00 kv. m

[rašas galioja: Nuo 2023-01-01

Teritorija, kurioje taikomos SŽNS, neįregistruota Nekilnojamojo turto registre: Potvynių grėsmės teritorijos (VI skyrius, dešimtas skirsnis)

8.8.

Daiktas: žemės sklypas Nr. 4400-5844-4612, aprašytas p. 2.1.

[registravimo pagrindas: 2022-05-26 Nacionalinės žemės tarnybos teritorinio skyriaus vedėjo sprendimas Nr. 11SK-609-(14.11.110 E.)

Plotas: 96442.00 kv. m

[rašas galioja: Nuo 2023-01-01

Teritorija, kurioje taikomos SŽNS, neįregistruota Nekilnojamojo turto registre: Miško žemė (VI skyrius, trečiasis skirsnis)

8.9.

Daiktas: žemės sklypas Nr. 4400-5844-4612, aprašytas p. 2.1.

[registravimo pagrindas: 2022-05-26 Nacionalinės žemės tarnybos teritorinio skyriaus vedėjo sprendimas Nr. 11SK-609-(14.11.110 E.)

Plotas: 34854.00 kv. m

[rašas galioja: Nuo 2023-01-01

9. Teritorijos, kuriose taikomos SŽNS, [rašytos] NTK kadastro duomenų byloje [rašytų] duomenų pagrindu: [rašų nėra

10. Daikto registravimas ir kadastro žymos:

10.1.

Kadastrinius matavimus atliko (kadastro žyma)

RAMŪNAS RUTKAUSKAS

Daiktas: žemės sklypas Nr. 4400-5844-4612, aprašytas p. 2.1.

[registravimo pagrindas: 2014-09-11 Kvalifikacijos pažymėjimas Nr. 2M-M-2115
2022-01-31 Nekilnojamojo daikto kadastro duomenų byla

[rašas galioja: Nuo 2022-07-12

10.2.

Suformuotas naujas (daikto registravimas)

Daiktas: žemės sklypas Nr. 4400-5844-4612, aprašytas p. 2.1.

[registravimo pagrindas: 2022-01-31 Nekilnojamojo daikto kadastro duomenų byla
2022-05-26 Nacionalinės žemės tarnybos teritorinio skyriaus vedėjo sprendimas Nr. 11SK-609-(14.11.110 E.)

[rašas galioja: Nuo 2022-07-12

11. Duomenys apie įregistruotas teritorijas, kuriose taikomos specialiosios žemės naudojimo sąlygos:

11.1.

Teritorijos pavadinimas: Elektros tinklų apsaugos zonos (III skyrius, ketvirtasis skirsnis)

Teritorijos unikalūs numeris: 100023104

[registravimo pagrindas: AB "Energijos skirstymo operatorius"; 2021-06-09 Pagalbinio ūkio paskirties pastato prijungimas 4, Daugirdėnų k., Ariogalos sen., Raseinių r. sav. Nr. E1N4070896

[registravimo data: 2021-06-18

Žemės sklypo plotas, patenkantis į Teritoriją: 37 kv. m, nuo 2023-01-04

11.2.

Teritorijos pavadinimas: Elektros tinklų apsaugos zonos (III skyrius, ketvirtasis skirsnis)

Teritorijos unikalūs numeris: 100123497

[registravimo pagrindas: Lietuvos Respublikos energetikos ministerija; 2021-10-19 [sakymas dėl Raseinių elektros tinklų teritorijų plano patvirtinimo Nr. 1-263

[registravimo data: 2021-11-25

Žemės sklypo plotas, patenkantis į Teritoriją: 960 kv. m, nuo 2023-01-04

12. Registro pastabos ir nuorodos: [rašų nėra

13. Kita informacija: [rašų nėra

14. Informacija apie duomenų sandoriui tikslinimą: [rašų nėra

Dokumentą atspausdino

GINTARAS ČERVOKAS

NEKILNOJAMOJO TURTO REGISTRO DUOMENŲ BAZĖS IŠRAŠAS

2023-03-07 14:52:21

1. Nekilnojamojo turto registre įregistruotas turtas:

Registro Nr.: 44/2754630
 Registro tipas: Žemės sklypas
 Sudarymo data: 2022-05-27
 Raseinių r. sav., Ariogalos sen., Daugirdų k.

2. Nekilnojamieji daiktai:

2.1. Žemės sklypas
 Raseinių r. sav., Ariogalos sen., Daugirdų k.
 Unikalus daikto numeris: 4400-5860-4950
 Žemės sklypo kadastro numeris ir kadastro vietovės pavadinimas: 7278/0008:369 Verėduvos k.v.
 Daikto pagrindinė naudojimo paskirtis: Miškų ūkio
 Žemės sklypo naudojimo būdas: Ekosistemų apsaugos miškų sklypai
 Žemės sklypo plotas: 5.0770 ha
 Žemės ūkio naudmenų plotas viso: 0.8208 ha
 iš jo: pievų ir natūralių ganyklų plotas: 0.8208 ha
 Miško žemės plotas: 1.9576 ha
 Miško plotas, įregistruotas Miškų valstybės kadastre: 1.9576 ha
 Duomenų apie Miškų valstybės kadastrę įregistruotą miško plotą
 pateikimo data: 2022-09-30
 Vandens telkinų plotas: 0.0295 ha
 Kitos žemės plotas: 2.2691 ha
 Matavimų tipas: Žemės sklypas suformuotas atliekant kadastrinius matavimus
 Indeksuota miško medynų vertė: 4262 Eur
 Miško medynų vertė: 888 Eur
 Vidutinė rinkos vertė: 15862 Eur
 Vidutinės rinkos vertės nustatymo data: 2022-05-27
 Vidutinės rinkos vertės nustatymo būdas: Masinis vertinimas
 Kadastro duomenų nustatymo data: 2022-01-31

3. Daikto priklausiniai iš kito registro: įrašų nėra

4. Nuosavybė:

4.1. Nuosavybės teisė
 Savininkas: LIETUVOS RESPUBLIKA, a.k. 111105555
 Daiktas: žemės sklypas Nr. 4400-5860-4950, aprašytas p. 2.1.
 Įregistravimo pagrindas: 2022-05-23 Nacionalinės žemės tarnybos teritorinio skyriaus vedėjo sprendimas
 Nr. 11SK-583-(14.11.110 E.)
 Įrašas galioja: Nuo 2022-06-05

5. Valstybės ir savivaldybių žemės patikėjimo teisė:

5.1. Valstybinės žemės patikėjimo teisė
 Patikėtinis: Nacionalinė žemės tarnyba prie Aplinkos ministerijos, a.k. 188704927
 Daiktas: žemės sklypas Nr. 4400-5860-4950, aprašytas p. 2.1.
 Įregistravimo pagrindas: 2022-05-23 Nacionalinės žemės tarnybos teritorinio skyriaus vedėjo sprendimas
 Nr. 11SK-583-(14.11.110 E.)
 Įrašas galioja: Nuo 2022-06-05

6. Kitos daiktinės teisės: įrašų nėra

7. Juridiniai faktai: įrašų nėra

8. Žymos:

8.1. Teritorija, kurioje taikomos SŽNS, neįregistruota Nekilnojamojo turto registre: Kraštovaizdžio draustiniai (V skyrius, dvidešimt antrasis skirsnis)
 Daiktas: žemės sklypas Nr. 4400-5860-4950, aprašytas p. 2.1.
 Įregistravimo pagrindas: 2022-05-23 Nacionalinės žemės tarnybos teritorinio skyriaus vedėjo sprendimas
 Nr. 11SK-583-(14.11.110 E.)
 Plotas: 50770.00 kv. m
 Įrašas galioja: Nuo 2023-01-01

8.2. Teritorija, kurioje taikomos SŽNS, neįregistruota Nekilnojamojo turto registre: Valstybiniai parkai (V skyrius, dvidešimt trečiasis skirsnis)
 Daiktas: žemės sklypas Nr. 4400-5860-4950, aprašytas p. 2.1.
 Įregistravimo pagrindas: 2022-05-23 Nacionalinės žemės tarnybos teritorinio skyriaus vedėjo sprendimas
 Nr. 11SK-583-(14.11.110 E.)
 Plotas: 50770.00 kv. m
 Įrašas galioja: Nuo 2023-01-01

8.3. Teritorija, kurioje taikomos SŽNS, neįregistruota Nekilnojamojo turto registre: Gamtiniai ir kompleksiniai draustiniai (V skyrius, aštuntasis skirsnis)
 Daiktas: žemės sklypas Nr. 4400-5860-4950, aprašytas p. 2.1.
 Įregistravimo pagrindas: 2022-05-23 Nacionalinės žemės tarnybos teritorinio skyriaus vedėjo sprendimas
 Nr. 11SK-583-(14.11.110 E.)
 Plotas: 50770.00 kv. m
 Įrašas galioja: Nuo 2023-01-01

8.4. Teritorija, kurioje taikomos SŽNS, neįregistruota Nekilnojamojo turto registre: Miško žemė (VI skyrius, trečiasis skirsnis)
 Daiktas: žemės sklypas Nr. 4400-5860-4950, aprašytas p. 2.1.
 Įregistravimo pagrindas: 2022-05-23 Nacionalinės žemės tarnybos teritorinio skyriaus vedėjo sprendimas
 Nr. 11SK-583-(14.11.110 E.)
 Plotas: 19576.00 kv. m
 Įrašas galioja: Nuo 2023-01-01

8.5. Teritorija, kurioje taikomos SŽNS, neįregistruota Nekilnojamojo turto registre: Paviršinių vandens telkinų apsaugos zonos (VI skyrius, septyntasis skirsnis)
 Daiktas: žemės sklypas Nr. 4400-5860-4950, aprašytas p. 2.1.
 Įregistravimo pagrindas: 2022-05-23 Nacionalinės žemės tarnybos teritorinio skyriaus vedėjo sprendimas
 Nr. 11SK-583-(14.11.110 E.)
 Plotas: 10736.00 kv. m
 Įrašas galioja: Nuo 2023-01-01

9. Teritorijos, kuriose taikomos SŽNS, įrašytos į NTK kadastro duomenų byloje įrašytų duomenų pagrindu: įrašų nėra

10. Daikto registravimas ir kadastro žymos:

10.1. Suformuotas naujas (daikto registravimas)
 Daiktas: žemės sklypas Nr. 4400-5860-4950, aprašytas p. 2.1.

[registravimo pagrindas: 2022-01-31 Nekilnojamojo daikto kadastro duomenų byla
2022-05-23 Nacionalinės žemės tarnybos teritorinio skyriaus vedėjo sprendimas
Nr. 11SK-583-(14.11.110 E.)
[rašas galioja: Nuo 2022-05-27

10.2.

Kadastrinius matavimus atliko (kadastro žyma)
RAMŪNAS RUTKAUSKAS
Daiktas: žemės sklypas Nr. 4400-5860-4950, aprašytas p. 2.1.
[registravimo pagrindas: 2014-09-11 Kvalifikacijos pažymėjimas Nr. 2M-M-2115
2022-01-31 Nekilnojamojo daikto kadastro duomenų byla
[rašas galioja: Nuo 2022-05-27

11. Duomenys apie įregistruotas teritorijas, kuriose taikomos specialiosios žemės naudojimo sąlygos: įrašų nėra

12. Registro pastabos ir nuorodos: įrašų nėra

13. Kita informacija: įrašų nėra

14. Informacija apie duomenų sandoriui tikslinimą: įrašų nėra

Dokumentą atspausdino

GINTARAS ČERVOKAS

NEKILNOJAMOJO TURTO REGISTRO DUOMENŲ BAZĖS IŠRAŠAS

2023-03-07 14:54:56

1. Nekilnojamojo turto registre įregistruotas turtas:

Registro Nr.: 44/2766920
 Registro tipas: Žemės sklypas
 Sudarymo data: 2022-07-12
 Raseinių r. sav., Ariogalos sen., Daugirdų k.

2. Nekilnojamieji daiktai:

2.1.

Žemės sklypas
 Raseinių r. sav., Ariogalos sen., Daugirdų k.
 Unikalus daikto numeris: 4400-5860-5159
 Žemės sklypo kadastro numeris ir kadastro vietovės pavadinimas: 7278/0008:193 Verėduvos k.v.
 Daikto pagrindinė naudojimo paskirtis: Miškų ūkio
 Žemės sklypo naudojimo būdas: Ekosistemų apsaugos miškų sklypai
 Žemės sklypo plotas: 5.4071 ha
 Žemės ūkio naudmenų plotas viso: 1.5084 ha
 iš jo: pievų ir natūralių ganyklų plotas: 1.5084 ha
 Miško žemės plotas: 2.2742 ha
 Miško plotas, įregistruotas Miškų valstybės kadastrė: 2.2742 ha
 Duomenų apie Miškų valstybės kadastrė įregistruotą miško plotą
 pateikimo data: 2022-09-30
 Kitos žemės plotas: 1.6245 ha
 Matavimų tipas: Žemės sklypas suformuotas atliekant kadastrinius matavimus
 Indeksuota miško medynų vertė: 2208 Eur
 Miško medynų vertė: 460 Eur
 Vidutinė rinkos vertė: 11158 Eur
 Vidutinės rinkos vertės nustatymo data: 2022-07-12
 Vidutinės rinkos vertės nustatymo būdas: Masinis vertinimas
 Kadastro duomenų nustatymo data: 2022-01-31

3. Daikto priklausiniai iš kito registro: įrašų nėra

4. Nuosavybė:

4.1.

Nuosavybės teisė
 Savininkas: LIETUVOS RESPUBLIKA, a.k. 111105555
 Daiktas: žemės sklypas Nr. 4400-5860-5159, aprašytas p. 2.1.
 Įregistravimo pagrindas: 2022-05-25 Nacionalinės žemės tarnybos teritorinio skyriaus vedėjo sprendimas
 Nr. 11SK-602-(14.11.110 E.)
 Įrašas galioja: Nuo 2022-07-12

5. Valstybės ir savivaldybių žemės patikėjimo teisė:

5.1.

Valstybinės žemės patikėjimo teisė
 Patikėtinis: Nacionalinė žemės tarnyba prie Aplinkos ministerijos, a.k. 188704927
 Daiktas: žemės sklypas Nr. 4400-5860-5159, aprašytas p. 2.1.
 Įregistravimo pagrindas: 2022-05-25 Nacionalinės žemės tarnybos teritorinio skyriaus vedėjo sprendimas
 Nr. 11SK-602-(14.11.110 E.)
 Įrašas galioja: Nuo 2022-07-12

6. Kitos daiktinės teisės: įrašų nėra

7. Juridiniai faktai: įrašų nėra

8. Žymos:

8.1.

Teritorija, kurioje taikomos SŽNS, neįregistruota Nekilnojamojo turto registre: Miško žemė (VI skyrius, trečiasis skirsnis)
 Daiktas: žemės sklypas Nr. 4400-5860-5159, aprašytas p. 2.1.
 Įregistravimo pagrindas: 2022-05-25 Nacionalinės žemės tarnybos teritorinio skyriaus vedėjo sprendimas
 Nr. 11SK-602-(14.11.110 E.)
 Plotas: 22742.00 kv. m
 Įrašas galioja: Nuo 2023-01-01

8.2.

Teritorija, kurioje taikomos SŽNS, neįregistruota Nekilnojamojo turto registre: Potvynių grėsmės teritorijos (VL skyrius, dešimtas skirsnis)
 Daiktas: žemės sklypas Nr. 4400-5860-5159, aprašytas p. 2.1.
 Įregistravimo pagrindas: 2022-05-25 Nacionalinės žemės tarnybos teritorinio skyriaus vedėjo sprendimas
 Nr. 11SK-602-(14.11.110 E.)
 Plotas: 46983.00 kv. m
 Įrašas galioja: Nuo 2023-01-01

8.3.

Teritorija, kurioje taikomos SŽNS, neįregistruota Nekilnojamojo turto registre: Kraštovaizdžio draustiniai (V skyrius, dvidešimt antrasis skirsnis)
 Daiktas: žemės sklypas Nr. 4400-5860-5159, aprašytas p. 2.1.
 Įregistravimo pagrindas: 2022-05-25 Nacionalinės žemės tarnybos teritorinio skyriaus vedėjo sprendimas
 Nr. 11SK-602-(14.11.110 E.)
 Plotas: 54071.00 kv. m
 Įrašas galioja: Nuo 2023-01-01

8.4.

Teritorija, kurioje taikomos SŽNS, neįregistruota Nekilnojamojo turto registre: Paviršinių vandens telkinių pakrantės apsaugos juostos (VI skyrius, aštuntasis skirsnis)
 Daiktas: žemės sklypas Nr. 4400-5860-5159, aprašytas p. 2.1.
 Įregistravimo pagrindas: 2022-05-25 Nacionalinės žemės tarnybos teritorinio skyriaus vedėjo sprendimas
 Nr. 11SK-602-(14.11.110 E.)
 Plotas: 9226.00 kv. m
 Įrašas galioja: Nuo 2023-01-01

8.5.

Teritorija, kurioje taikomos SŽNS, neįregistruota Nekilnojamojo turto registre: Valstybiniai parkai (V skyrius, dvidešimt trečiasis skirsnis)
 Daiktas: žemės sklypas Nr. 4400-5860-5159, aprašytas p. 2.1.
 Įregistravimo pagrindas: 2022-05-25 Nacionalinės žemės tarnybos teritorinio skyriaus vedėjo sprendimas
 Nr. 11SK-602-(14.11.110 E.)
 Plotas: 54071.00 kv. m
 Įrašas galioja: Nuo 2023-01-01

8.6.

Teritorija, kurioje taikomos SŽNS, neįregistruota Nekilnojamojo turto registre: Paviršinių vandens telkinių apsaugos zonos (VI skyrius, septintasis skirsnis)
 Daiktas: žemės sklypas Nr. 4400-5860-5159, aprašytas p. 2.1.
 Įregistravimo pagrindas: 2022-05-25 Nacionalinės žemės tarnybos teritorinio skyriaus vedėjo sprendimas
 Nr. 11SK-602-(14.11.110 E.)
 Plotas: 53848.00 kv. m
 Įrašas galioja: Nuo 2023-01-01

8.7.

Teritorija, kurioje taikomos SŽNS, neįregistruota Nekilnojamojo turto registre; Gamtiniai ir kompleksiniai draustiniai (V skyrius, aštuntasis skirsnis)
Daiktas: žemės sklypas Nr. 4400-5860-5159, aprašytas p. 2.1.
Įregistravimo pagrindas: 2022-05-25 Nacionalinės žemės tarnybos teritorinio skyriaus vedėjo sprendimas Nr. 11SK-602-(14.11.110 E.)
Plotas: 54071.00 kv. m
Įrašas galioja: Nuo 2023-01-01

9. Teritorijos, kuriose taikomos SŽNS, įrašytos į NTK kadastro duomenų byloje įrašytų duomenų pagrindu: įrašų nėra

10. Daikto registravimas ir kadastro žymos:

10.1.

Suformuotas naujas (daikto registravimas)
Daiktas: žemės sklypas Nr. 4400-5860-5159, aprašytas p. 2.1.
Įregistravimo pagrindas: 2022-01-31 Nekilnojamojo daikto kadastro duomenų byla 2022-05-25 Nacionalinės žemės tarnybos teritorinio skyriaus vedėjo sprendimas Nr. 11SK-602-(14.11.110 E.)
Įrašas galioja: Nuo 2022-07-12

10.2.

Kadastrinius matavimus atliko (kadastro žyma)
RAMŪNAS RUTKAUSKAS
Daiktas: žemės sklypas Nr. 4400-5860-5159, aprašytas p. 2.1.
Įregistravimo pagrindas: 2014-09-11 Kvalifikacijos pažymėjimas Nr. 2M-M-2115
2022-01-31 Nekilnojamojo daikto kadastro duomenų byla
Įrašas galioja: Nuo 2022-07-12

11. Duomenys apie įregistruotas teritorijas, kuriose taikomos specialiosios žemės naudojimo sąlygos: įrašų nėra

12. Registro pastabos ir nuorodos: įrašų nėra

13. Kita informacija: įrašų nėra

14. Informacija apie duomenų sandoriui tikslinimą: įrašų nėra

Dokumentą atspausdino

GINTARAS ČERVOKAS

NEKILNOJAMOJO TURTO REGISTRO DUOMENŲ BAZĖS IŠRAŠAS

2023-03-07 14:56:11

1. Nekilnojamojo turto registre įregistruotas turtas:

Registro Nr.: 44/2765399
 Registro tipas: Žemės sklypas
 Sudarymo data: 2022-07-05
 Raseinių r. sav., Ariogalos sen., Daugirdų k.

2. Nekilnojamieji daiktai:

2.1.

Žemės sklypas
 Raseinių r. sav., Ariogalos sen., Daugirdų k.
 Unikalus daikto numeris: 4400-5871-1907
 Žemės sklypo kadastro numeris ir kadastro vietovės pavadinimas: 7278/0008:159 Verėduvos k.v.
 Daikto pagrindinė naudojimo paskirtis: Miškų ūkio
 Žemės sklypo naudojimo būdas: Ekosistemų apsaugos miškų sklypai
 Žemės sklypo plotas: 3.6319 ha
 Miško žemės plotas: 1.1161 ha
 Miško plotas, įregistruotas Miškų valstybės kadastre: 1.0763 ha
 Duomenų apie Miškų valstybės kadastrę įregistruotą miško plotą
 pateikimo data: 2022-09-30
 Kitos žemės plotas: 2.5158 ha
 Matavimų tipas: Žemės sklypas suformuotas atliekant kadastrinius matavimus
 Indeksuota miško medynų vertė: 2323 Eur
 Miško medynų vertė: 484 Eur
 Vidutinė rinkos vertė: 11443 Eur
 Vidutinės rinkos vertės nustatymo data: 2022-07-05
 Vidutinės rinkos vertės nustatymo būdas: Masinis vertinimas
 Kadastro duomenų nustatymo data: 2022-01-31

3. Daikto priklausiniai iš kito registro: įrašų nėra

4. Nuosavybė:

4.1.

Nuosavybės teisė
 Savininkas: LIETUVOS RESPUBLIKA, a.k. 111105555
 Daiktas: žemės sklypas Nr. 4400-5871-1907, aprašytas p. 2.1.
 Įregistravimo pagrindas: 2022-05-25 Nacionalinės žemės tarnybos teritorinio skyriaus vedėjo sprendimas
 Nr. 11SK-603-(14.11.110 E.)
 Įrašas galioja: Nuo 2022-07-19

5. Valstybės ir savivaldybių žemės patikėjimo teisė:

5.1.

Valstybinės žemės patikėjimo teisė
 Patikėtinis: Nacionalinė žemės tarnyba prie Aplinkos ministerijos, a.k. 188704927
 Daiktas: žemės sklypas Nr. 4400-5871-1907, aprašytas p. 2.1.
 Įregistravimo pagrindas: 2022-05-25 Nacionalinės žemės tarnybos teritorinio skyriaus vedėjo sprendimas
 Nr. 11SK-603-(14.11.110 E.)
 Įrašas galioja: Nuo 2022-07-19

6. Kitos daiktinės teisės: įrašų nėra

7. Juridiniai faktai: įrašų nėra

8. Žymos:

8.1.

Teritorija, kurioje taikomos SŽNS, neįregistruota Nekilnojamojo turto registre: Miško žemė (VI skyrius, trečiasis skirsnis)
 Daiktas: žemės sklypas Nr. 4400-5871-1907, aprašytas p. 2.1.
 Įregistravimo pagrindas: 2022-05-25 Nacionalinės žemės tarnybos teritorinio skyriaus vedėjo sprendimas
 Nr. 11SK-603-(14.11.110 E.)
 Plotas: 11161.00 kv. m
 Įrašas galioja: Nuo 2023-01-01

8.2.

Teritorija, kurioje taikomos SŽNS, neįregistruota Nekilnojamojo turto registre: Gamtiniai ir kompleksiniai draustiniai (V skyrius, aštuntasis skirsnis)
 Daiktas: žemės sklypas Nr. 4400-5871-1907, aprašytas p. 2.1.
 Įregistravimo pagrindas: 2022-05-25 Nacionalinės žemės tarnybos teritorinio skyriaus vedėjo sprendimas
 Nr. 11SK-603-(14.11.110 E.)
 Plotas: 36319.00 kv. m
 Įrašas galioja: Nuo 2023-01-01

8.3.

Teritorija, kurioje taikomos SŽNS, neįregistruota Nekilnojamojo turto registre: Kraštovaizdžio draustiniai (V skyrius, dvidešimt antrasis skirsnis)
 Daiktas: žemės sklypas Nr. 4400-5871-1907, aprašytas p. 2.1.
 Įregistravimo pagrindas: 2022-05-25 Nacionalinės žemės tarnybos teritorinio skyriaus vedėjo sprendimas
 Nr. 11SK-603-(14.11.110 E.)
 Plotas: 36319.00 kv. m
 Įrašas galioja: Nuo 2023-01-01

8.4.

Teritorija, kurioje taikomos SŽNS, neįregistruota Nekilnojamojo turto registre: Paviršinių vandens telkinių apsaugos zonos (VI skyrius, septintasis skirsnis)
 Daiktas: žemės sklypas Nr. 4400-5871-1907, aprašytas p. 2.1.
 Įregistravimo pagrindas: 2022-05-25 Nacionalinės žemės tarnybos teritorinio skyriaus vedėjo sprendimas
 Nr. 11SK-603-(14.11.110 E.)
 Plotas: 2144.00 kv. m
 Įrašas galioja: Nuo 2023-01-01

8.5.

Teritorija, kurioje taikomos SŽNS, neįregistruota Nekilnojamojo turto registre: Valstybiniai parkai (V skyrius, dvidešimt trečiasis skirsnis)
 Daiktas: žemės sklypas Nr. 4400-5871-1907, aprašytas p. 2.1.
 Įregistravimo pagrindas: 2022-05-25 Nacionalinės žemės tarnybos teritorinio skyriaus vedėjo sprendimas
 Nr. 11SK-603-(14.11.110 E.)
 Plotas: 36319.00 kv. m
 Įrašas galioja: Nuo 2023-01-01

9. Teritorijos, kuriose taikomos SŽNS, įrašytos į NTK kadastro duomenų byloje įrašytų duomenų pagrindu: įrašų nėra

10. Daikto registravimas ir kadastro žymos:

10.1.

Suformuotas naujas (daikto registravimas)
 Daiktas: žemės sklypas Nr. 4400-5871-1907, aprašytas p. 2.1.
 Įregistravimo pagrindas: 2022-01-31 Nekilnojamojo daikto kadastro duomenų byla
 2022-05-25 Nacionalinės žemės tarnybos teritorinio skyriaus vedėjo sprendimas
 Nr. 11SK-603-(14.11.110 E.)
 Įrašas galioja: Nuo 2022-07-05

10.2.

Kadastrinius matavimus atliko (kadastro žyma)
RAMŪNAS RUTKAUSKAS
Daiktas: žemės sklypas Nr. 4400-5871-1907, aprašytas p. 2.1.
Įregistravimo pagrindas: 2014-09-11 Kvalifikacijos pažymėjimas Nr. 2M-M-2115
2022-01-31 Nekilnojamojo daikto kadastro duomenų byla
Įrašas galioja: Nuo 2022-07-05

- 11. Duomenys apie įregistruotas teritorijas, kuriose taikomos specialiosios žemės naudojimo sąlygos: įrašų nėra
- 12. Registro pastabos ir nuorodos: įrašų nėra
- 13. Kita informacija: įrašų nėra
- 14. Informacija apie duomenų sandoriui tikslinimą: įrašų nėra

Dokumentą atspausdino

GINTARAS ČERVOKAS

8.6.

Teritorija, kurioje taikomos SŽNS, neįregistruota Nekilnojamojo turto registre: Paviršinių vandens telkinių pakrantės apsaugos juostos (VI skyrius, aštuntasis skirsnis)
Daiktas: žemės sklypas Nr. 4400-5860-7020, aprašytas p. 2.1.
Įregistravimo pagrindas: 2022-05-23 Nacionalinės žemės tarnybos teritorinio skyriaus vedėjo sprendimas Nr. 11SK-577-(14.11.110 E.)
2022-07-04 Nacionalinės žemės tarnybos teritorinio skyriaus vedėjo įsakymas Nr. 11VĮ-924-(14.11.2 E.)
Plotas: 18621.00 kv. m
Įrašas galioja: Nuo 2023-01-01

8.7.

Teritorija, kurioje taikomos SŽNS, neįregistruota Nekilnojamojo turto registre: Valstybiniai parkai (V skyrius, dvidešimt trečiasis skirsnis)
Daiktas: žemės sklypas Nr. 4400-5860-7020, aprašytas p. 2.1.
Įregistravimo pagrindas: 2022-05-23 Nacionalinės žemės tarnybos teritorinio skyriaus vedėjo sprendimas Nr. 11SK-577-(14.11.110 E.)
2022-07-04 Nacionalinės žemės tarnybos teritorinio skyriaus vedėjo įsakymas Nr. 11VĮ-924-(14.11.2 E.)
Plotas: 168481.00 kv. m
Įrašas galioja: Nuo 2023-01-01

9. Teritorijos, kuriose taikomos SŽNS, įrašytos į NTK kadastro duomenų byloje įrašytų duomenų pagrindu: įrašų nėra

10. Daikto registravimas ir kadastro žymos:

10.1.

Kadastrinius matavimus atliko (kadastro žyma)
RAMŪNAS RUTKAUSKAS
Daiktas: žemės sklypas Nr. 4400-5860-7020, aprašytas p. 2.1.
Įregistravimo pagrindas: 2014-09-11 Kvalifikacijos pažymėjimas Nr. 2M-M-2115
2022-01-31 Nekilnojamojo daikto kadastro duomenų byla
Įrašas galioja: Nuo 2022-07-11

10.2.

Suformuotas naujas (daikto registravimas)
Daiktas: žemės sklypas Nr. 4400-5860-7020, aprašytas p. 2.1.
Įregistravimo pagrindas: 2022-01-31 Nekilnojamojo daikto kadastro duomenų byla
2022-05-23 Nacionalinės žemės tarnybos teritorinio skyriaus vedėjo sprendimas Nr. 11SK-577-(14.11.110 E.)
2022-07-04 Nacionalinės žemės tarnybos teritorinio skyriaus vedėjo įsakymas Nr. 11VĮ-924-(14.11.2 E.)
Įrašas galioja: Nuo 2022-07-11

11. Duomenys apie įregistruotas teritorijas, kuriose taikomos specialiosios žemės naudojimo sąlygos: įrašų nėra

12. Registro pastabos ir nuorodos: įrašų nėra

13. Kita informacija: įrašų nėra

14. Informacija apie duomenų sandoriui tikslinimą: įrašų nėra

Dokumentą atspausdino

GINTARAS ČERVOKAS

NEKILNOJAMOJO TURTO REGISTRO DUOMENŲ BAZĖS IŠRAŠAS

2023-03-07 14:57:19

1. Nekilnojamojo turto registre įregistruotas turtas:

Registro Nr.: 44/2754955
Registro tipas: Žemės sklypas
Sudarymo data: 2022-05-30
Raseinių r. sav., Ariogalos sen., Verėduvaitės k.

2. Nekilnojamieji daiktai:

2.1.

Žemės sklypas
Raseinių r. sav., Ariogalos sen., Verėduvaitės k.
Unikalus daikto numeris: 4400-5860-7020
Žemės sklypo kadastro numeris ir kadastro vietovės pavadinimas: 7278/0008:118 Verėduvos k.v.
Daikto pagrindinė naudojimo paskirtis: Miškų ūkio
Žemės sklypo naudojimo būdas: Ekosistemų apsaugos miškų sklypai
Žemės sklypo plotas: 16.8481 ha
Žemės ūkio naudmenų plotas viso: 1.2446 ha
iš jo: pievų ir natūralių ganyklų plotas: 1.2446 ha
Miško žemės plotas: 14.7926 ha
Miško plotas, įregistruotas Miškų valstybės kadastre: 14.7252 ha
Duomenų apie Miškų valstybės kadastrę įregistruotą miško plotą
pateikimo data: 2022-09-30
Kitos žemės plotas: 0.8109 ha
Matavimų tipas: Žemės sklypas suformuotas atliekant kadastrinius matavimus
Indeksuota miško medynų vertė: 26990 Eur
Miško medynų vertė: 5623 Eur
Vidutinė rinkos vertė: 40390 Eur
Vidutinės rinkos vertės nustatymo būdas: Masinis vertinimas
Kadastro duomenų nustatymo data: 2022-01-31

3. Daikto priklausiniai iš kito registro: įrašų nėra

4. Nuosavybė:

4.1.

Nuosavybės teisė
Savininkas: LIETUVOS RESPUBLIKA, a.k. 111105555
Daiktas: žemės sklypas Nr. 4400-5860-7020, aprašytas p. 2.1.
Įregistravimo pagrindas: 2022-05-23 Nacionalinės žemės tarnybos teritorinio skyriaus vedėjo sprendimas
Nr. 11SK-577-(14.11.110 E.)
2022-07-04 Nacionalinės žemės tarnybos teritorinio skyriaus vedėjo įsakymas Nr. 11VJ-924-(14.11.2 E.)
Įrašas galioja: Nuo 2022-07-12

5. Valstybės ir savivaldybių žemės patikėjimo teisė:

5.1.

Valstybinės žemės patikėjimo teisė
Patikėtinis: Nacionalinė žemės tarnyba prie Aplinkos ministerijos, a.k. 188704927
Daiktas: žemės sklypas Nr. 4400-5860-7020, aprašytas p. 2.1.
Įregistravimo pagrindas: 2022-05-23 Nacionalinės žemės tarnybos teritorinio skyriaus vedėjo sprendimas
Nr. 11SK-577-(14.11.110 E.)
2022-07-04 Nacionalinės žemės tarnybos teritorinio skyriaus vedėjo įsakymas Nr. 11VJ-924-(14.11.2 E.)
Įrašas galioja: Nuo 2022-07-12

6. Kitos daiktinės teisės: įrašų nėra

7. Juridiniai faktai: įrašų nėra

8. Žymos:

8.1.

Teritorija, kurioje taikomos SŽNS, neįregistruota Nekilnojamojo turto registre: Kraštovaizdžio draustiniai (V skyrius, dvidešimt antrasis skirsnis)
Daiktas: žemės sklypas Nr. 4400-5860-7020, aprašytas p. 2.1.
Įregistravimo pagrindas: 2022-05-23 Nacionalinės žemės tarnybos teritorinio skyriaus vedėjo sprendimas
Nr. 11SK-577-(14.11.110 E.)
2022-07-04 Nacionalinės žemės tarnybos teritorinio skyriaus vedėjo įsakymas Nr. 11VJ-924-(14.11.2 E.)
Plotas: 168481.00 kv. m
Įrašas galioja: Nuo 2023-01-01

8.2.

Teritorija, kurioje taikomos SŽNS, neįregistruota Nekilnojamojo turto registre: Gamtiniai ir kompleksiniai draustiniai (VI skyrius, aštuntasis skirsnis)
Daiktas: žemės sklypas Nr. 4400-5860-7020, aprašytas p. 2.1.
Įregistravimo pagrindas: 2022-05-23 Nacionalinės žemės tarnybos teritorinio skyriaus vedėjo sprendimas
Nr. 11SK-577-(14.11.110 E.)
2022-07-04 Nacionalinės žemės tarnybos teritorinio skyriaus vedėjo įsakymas Nr. 11VJ-924-(14.11.2 E.)
Plotas: 168481.00 kv. m
Įrašas galioja: Nuo 2023-01-01

8.3.

Teritorija, kurioje taikomos SŽNS, neįregistruota Nekilnojamojo turto registre: Potvynių grėsmės teritorijos (VI skyrius, dešimtas skirsnis)
Daiktas: žemės sklypas Nr. 4400-5860-7020, aprašytas p. 2.1.
Įregistravimo pagrindas: 2022-05-23 Nacionalinės žemės tarnybos teritorinio skyriaus vedėjo sprendimas
Nr. 11SK-577-(14.11.110 E.)
2022-07-04 Nacionalinės žemės tarnybos teritorinio skyriaus vedėjo įsakymas Nr. 11VJ-924-(14.11.2 E.)
Plotas: 43153.00 kv. m
Įrašas galioja: Nuo 2023-01-01

8.4.

Teritorija, kurioje taikomos SŽNS, neįregistruota Nekilnojamojo turto registre: Miško žemė (VI skyrius, trečiasis skirsnis)
Daiktas: žemės sklypas Nr. 4400-5860-7020, aprašytas p. 2.1.
Įregistravimo pagrindas: 2022-05-23 Nacionalinės žemės tarnybos teritorinio skyriaus vedėjo sprendimas
Nr. 11SK-577-(14.11.110 E.)
2022-07-04 Nacionalinės žemės tarnybos teritorinio skyriaus vedėjo įsakymas Nr. 11VJ-924-(14.11.2 E.)
Plotas: 147926.00 kv. m
Įrašas galioja: Nuo 2023-01-01

8.5.

Teritorija, kurioje taikomos SŽNS, neįregistruota Nekilnojamojo turto registre: Paviršinių vandens telkinių apsaugos zonos (VI skyrius, septintasis skirsnis)
Daiktas: žemės sklypas Nr. 4400-5860-7020, aprašytas p. 2.1.
Įregistravimo pagrindas: 2022-05-23 Nacionalinės žemės tarnybos teritorinio skyriaus vedėjo sprendimas
Nr. 11SK-577-(14.11.110 E.)
2022-07-04 Nacionalinės žemės tarnybos teritorinio skyriaus vedėjo įsakymas Nr. 11VJ-924-(14.11.2 E.)
Plotas: 103624.00 kv. m
Įrašas galioja: Nuo 2023-01-01

NEKILNOJAMOJO TURTO REGISTRO DUOMENŲ BAZĖS IŠRAŠAS
 2023-03-07 15:01:02

1. Nekilnojamojo turto registre įregistruotas turtas:

Registro Nr.: 44/2766047
 Registro tipas: Žemės sklypas
 Sudarymo data: 2022-07-08
 Rasėlių r. sav., Ariogalos sen., Verėduvaitės k.

2. Nekilnojamieji daiktai:

2.1. Žemės sklypas
 Rasėlių r. sav., Ariogalos sen., Verėduvaitės k.

Unikalus daikto numeris: 4400-5860-7086
 Žemės sklypo kadastro numeris ir kadastro vietovės pavadinimas: 7278/0008:176 Verėduvos k.v.
 Daikto pagrindinė naudojimo paskirtis: Miškų ūkio
 Žemės sklypo naudojimo būdas: Ekosistemų apsaugos miškų sklypai
 Žemės sklypo plotas: 5.0767 ha
 Žemės ūkio naudmenų plotas viso: 2.0382 ha
 iš jo: pievų ir natūralių ganyklų plotas: 2.0382 ha
 Miško žemės plotas: 1.1682 ha
 Miško plotas, įregistruotas Miškų valstybės kadastrė: 1.0939 ha
 Duomenų apie Miškų valstybės kadastrė įregistruotą miško plotą
 pateikimo data: 2022-09-30
 Kitos žemės plotas: 1.8703 ha
 Matavimų tipas: Žemės sklypas suformuotas atliekant kadastrinius matavimus
 Indeksuota miško medynų vertė: 1291 Eur
 Miško medynų vertė: 269 Eur
 Vidutinė rinkos vertė: 10531 Eur
 Vidutinės rinkos vertės nustatymo data: 2022-07-08
 Vidutinės rinkos vertės nustatymo būdas: Masinis vertinimas
 Kadastro duomenų nustatymo data: 2022-01-31

3. Daikto priklausiniai iš kito registro: įrašų nėra

4. Nuosavybė:

4.1. Nuosavybės teisė
 Savininkas: LIETUVOS RESPUBLIKA, a.k. 111105555
 Daiktas: žemės sklypas Nr. 4400-5860-7086, aprašytas p. 2.1.
 Įregistravimo pagrindas: 2022-05-26 Nacionalinės žemės tarnybos teritorinio skyriaus vedėjo sprendimas
 Nr. 11SK-605-(14.11.110 E.)
 Įrašas galioja: Nuo 2022-07-14

5. Valstybės ir savivaldybių žemės patikėjimo teisė:

5.1. Valstybinės žemės patikėjimo teisė
 Patikėtinis: Nacionalinė žemės tarnyba prie Aplinkos ministerijos, a.k. 188704927
 Daiktas: žemės sklypas Nr. 4400-5860-7086, aprašytas p. 2.1.
 Įregistravimo pagrindas: 2022-05-26 Nacionalinės žemės tarnybos teritorinio skyriaus vedėjo sprendimas
 Nr. 11SK-605-(14.11.110 E.)
 Įrašas galioja: Nuo 2022-07-14

6. Kitos daiktinės teisės: įrašų nėra

7. Juridiniai faktai: įrašų nėra

8. Žymos:

- 8.1. Teritorija, kurioje taikomos SŽNS, neįregistruota Nekilnojamojo turto registre: Valstybiniai parkai (V skyrius, dvidešimt trečiasis skirsnis)
 Daiktas: žemės sklypas Nr. 4400-5860-7086, aprašytas p. 2.1.
 Įregistravimo pagrindas: 2022-05-26 Nacionalinės žemės tarnybos teritorinio skyriaus vedėjo sprendimas
 Nr. 11SK-605-(14.11.110 E.)
 Plotas: 50767.00 kv. m
 Įrašas galioja: Nuo 2023-01-01
- 8.2. Teritorija, kurioje taikomos SŽNS, neįregistruota Nekilnojamojo turto registre: Gamtiniai ir kompleksiniai draustiniai (V skyrius, aštuntasis skirsnis)
 Daiktas: žemės sklypas Nr. 4400-5860-7086, aprašytas p. 2.1.
 Įregistravimo pagrindas: 2022-05-26 Nacionalinės žemės tarnybos teritorinio skyriaus vedėjo sprendimas
 Nr. 11SK-605-(14.11.110 E.)
 Plotas: 50767.00 kv. m
 Įrašas galioja: Nuo 2023-01-01
- 8.3. Teritorija, kurioje taikomos SŽNS, neįregistruota Nekilnojamojo turto registre: Miško žemė (VI skyrius, trečiasis skirsnis)
 Daiktas: žemės sklypas Nr. 4400-5860-7086, aprašytas p. 2.1.
 Įregistravimo pagrindas: 2022-05-26 Nacionalinės žemės tarnybos teritorinio skyriaus vedėjo sprendimas
 Nr. 11SK-605-(14.11.110 E.)
 Plotas: 11682.00 kv. m
 Įrašas galioja: Nuo 2023-01-01
- 8.4. Teritorija, kurioje taikomos SŽNS, neįregistruota Nekilnojamojo turto registre: Kraštovaizdžio draustiniai (V skyrius, dvidešimt antrasis skirsnis)
 Daiktas: žemės sklypas Nr. 4400-5860-7086, aprašytas p. 2.1.
 Įregistravimo pagrindas: 2022-05-26 Nacionalinės žemės tarnybos teritorinio skyriaus vedėjo sprendimas
 Nr. 11SK-605-(14.11.110 E.)
 Plotas: 50767.00 kv. m
 Įrašas galioja: Nuo 2023-01-01
- 8.5. Teritorija, kurioje taikomos SŽNS, neįregistruota Nekilnojamojo turto registre: Paviršinių vandens telkinių apsaugos zonos (VI skyrius, septintasis skirsnis)
 Daiktas: žemės sklypas Nr. 4400-5860-7086, aprašytas p. 2.1.
 Įregistravimo pagrindas: 2022-05-26 Nacionalinės žemės tarnybos teritorinio skyriaus vedėjo sprendimas
 Nr. 11SK-605-(14.11.110 E.)
 Plotas: 50767.00 kv. m
 Įrašas galioja: Nuo 2023-01-01
- 8.6. Teritorija, kurioje taikomos SŽNS, neįregistruota Nekilnojamojo turto registre: Potvynių grėsmės teritorijos (VI skyrius, dešimtas skirsnis)
 Daiktas: žemės sklypas Nr. 4400-5860-7086, aprašytas p. 2.1.
 Įregistravimo pagrindas: 2022-05-26 Nacionalinės žemės tarnybos teritorinio skyriaus vedėjo sprendimas
 Nr. 11SK-605-(14.11.110 E.)
 Plotas: 50767.00 kv. m
 Įrašas galioja: Nuo 2023-01-01

- 8.7. Teritorija, kurioje taikomos SŽNS, neįregistruota Nekilnojamojo turto registre: Natūralios pievos bei ganyklos (VI skyrius, ketvirtasis skirsnis)
Daiktas: žemės sklypas Nr. 4400-5860-7086, aprašytas p. 2.1.
Įregistravimo pagrindas: 2022-05-26 Nacionalinės žemės tarnybos teritorinio skyriaus vedėjo sprendimas Nr. 11SK-605-(14.11.110 E.)
Plotas: 19441.00 kv. m
Įrašas galioja: Nuo 2023-01-01
- 8.8. Teritorija, kurioje taikomos SŽNS, neįregistruota Nekilnojamojo turto registre: Paviršinių vandens telkinių pakrantės apsaugos juostos (VI skyrius, aštuntasis skirsnis)
Daiktas: žemės sklypas Nr. 4400-5860-7086, aprašytas p. 2.1.
Įregistravimo pagrindas: 2022-05-26 Nacionalinės žemės tarnybos teritorinio skyriaus vedėjo sprendimas Nr. 11SK-605-(14.11.110 E.)
Plotas: 19266.00 kv. m
Įrašas galioja: Nuo 2023-01-01
9. Teritorijos, kuriose taikomos SŽNS, įrašytos į NTK kadastro duomenų byloje įrašytų duomenų pagrindu: įrašų nėra
10. Daikto registravimas ir kadastro žymos:
- 10.1. Suformuotas naujas (daikto registravimas)
Daiktas: žemės sklypas Nr. 4400-5860-7086, aprašytas p. 2.1.
Įregistravimo pagrindas: 2022-01-31 Nekilnojamojo daikto kadastro duomenų byla
2022-05-26 Nacionalinės žemės tarnybos teritorinio skyriaus vedėjo sprendimas Nr. 11SK-605-(14.11.110 E.)
Įrašas galioja: Nuo 2022-07-08
- 10.2. Kadastrinius matavimus atliko (kadastro žyma)
RAMŪNAS RUTKAUSKAS
Daiktas: žemės sklypas Nr. 4400-5860-7086, aprašytas p. 2.1.
Įregistravimo pagrindas: 2014-09-11 Kvalifikacijos pažymėjimas Nr. 2M-M-2115
2022-01-31 Nekilnojamojo daikto kadastro duomenų byla
Įrašas galioja: Nuo 2022-07-08
11. Duomenys apie įregistruotas teritorijas, kuriose taikomos specialiosios žemės naudojimo sąlygos: įrašų nėra
12. Registro pastabos ir nuorodos: įrašų nėra
13. Kita informacija: įrašų nėra
14. Informacija apie duomenų sandoriui tikslinimą: įrašų nėra

Dokumentą atspausdino

GINTARAS ČERVOKAS

NEKILNOJAMOJO TURTO REGISTRO DUOMENŲ BAZĖS IŠRAŠAS

2023-03-07 15:03:03

1. Nekilnojamojo turto registre įregistruotas turtas:

Registro Nr.: 44/2766731
 Registro tipas: Žemės sklypas
 Sudarymo data: 2022-07-11
 Raseinių r. sav., Ariogalos sen., Verėduvaitės k.

2. Nekilnojamieji daiktai:

2.1. Žemės sklypas
 Raseinių r. sav., Ariogalos sen., Verėduvaitės k.

Unikalus daikto numeris: 4400-5866-0607

Žemės sklypo kadastro numeris ir kadastro vietovės pavadinimas: 7278/0008:370 Verėduvos k.v.

Daikto pagrindinė naudojimo paskirtis: Miškų ūkio

Žemės sklypo naudojimo būdas: Ekosistemų apsaugos miškų sklypal

Žemės sklypo plotas: 5.8932 ha

Žemės ūkio naudmenų plotas viso: 1.0850 ha

iš jo: pievų ir natūralių ganyklų plotas: 1.0850 ha

Miško žemės plotas: 3.6569 ha

Miško plotas, įregistruotas Miškų valstybės kadastrė: 3.6047 ha

Duomenų apie Miškų valstybės kadastrė įregistruotą miško plotą

patikėjimo data: 2022-09-30

Kitos žemės plotas: 1.1513 ha

Žemės ūkio naudmenų našumo balas: 28.9

Matavimų tipas: Žemės sklypas suformuotas atliekant kadastrinius matavimus

Indeksuota miško medynų vertė: 7200 Eur

Miško medynų vertė: 1500 Eur

Vidutinė rinkos vertė: 13860 Eur

Vidutinės rinkos vertės nustatymo data: 2022-07-11

Vidutinės rinkos vertės nustatymo būdas: Masinis vertinimas

Kadastro duomenų nustatymo data: 2022-01-31

3. Daikto priklausiniai iš kito registro: įrašų nėra

4. Nuosavybė:

4.1. Nuosavybės teisė
 Savininkas: LIETUVOS RESPUBLIKA, a.k. 111105555
 Daiktas: žemės sklypas Nr. 4400-5866-0607, aprašytas p. 2.1.
 Įregistravimo pagrindas: 2022-05-26 Nacionalinės žemės tarnybos teritorinio skyriaus vedėjo sprendimas Nr. 11SK-606-(14.11.110 E.)
 Įrašas galioja: Nuo 2022-07-12

5. Valstybės ir savivaldybių žemės patikėjimo teisė:

5.1. Valstybinės žemės patikėjimo teisė
 Patikėtinis: Nacionalinė žemės tarnyba prie Aplinkos ministerijos, a.k. 188704927
 Daiktas: žemės sklypas Nr. 4400-5866-0607, aprašytas p. 2.1.
 Įregistravimo pagrindas: 2022-05-26 Nacionalinės žemės tarnybos teritorinio skyriaus vedėjo sprendimas Nr. 11SK-606-(14.11.110 E.)
 Įrašas galioja: Nuo 2022-07-12

6. Kitos daiktinės teisės: įrašų nėra

7. Juridiniai faktai: įrašų nėra

8. Žymos:

- 8.1. Teritorija, kurioje taikomos SŽNS, neįregistruota Nekilnojamojo turto registre: Valstybiniai parkai (V skyrius, dvidešimt trečiasis skirsnis)
 Daiktas: žemės sklypas Nr. 4400-5866-0607, aprašytas p. 2.1.
 Įregistravimo pagrindas: 2022-05-26 Nacionalinės žemės tarnybos teritorinio skyriaus vedėjo sprendimas Nr. 11SK-606-(14.11.110 E.)
 Plotas: 58932.00 kv. m
 Įrašas galioja: Nuo 2023-01-01
- 8.2. Teritorija, kurioje taikomos SŽNS, neįregistruota Nekilnojamojo turto registre: Paviršinių vandens telkinių apsaugos zonos (VI skyrius, septintasis skirsnis)
 Daiktas: žemės sklypas Nr. 4400-5866-0607, aprašytas p. 2.1.
 Įregistravimo pagrindas: 2022-05-26 Nacionalinės žemės tarnybos teritorinio skyriaus vedėjo sprendimas Nr. 11SK-606-(14.11.110 E.)
 Plotas: 56887.00 kv. m
 Įrašas galioja: Nuo 2023-01-01
- 8.3. Teritorija, kurioje taikomos SŽNS, neįregistruota Nekilnojamojo turto registre: Gamtiniai ir kompleksiniai draustiniai (V skyrius, aštuntasis skirsnis)
 Daiktas: žemės sklypas Nr. 4400-5866-0607, aprašytas p. 2.1.
 Įregistravimo pagrindas: 2022-05-26 Nacionalinės žemės tarnybos teritorinio skyriaus vedėjo sprendimas Nr. 11SK-606-(14.11.110 E.)
 Plotas: 58932.00 kv. m
 Įrašas galioja: Nuo 2023-01-01
- 8.4. Teritorija, kurioje taikomos SŽNS, neįregistruota Nekilnojamojo turto registre: Elektros tinklų apsaugos zonos (III skyrius, ketvirtasis skirsnis)
 Daiktas: žemės sklypas Nr. 4400-5866-0607, aprašytas p. 2.1.
 Įregistravimo pagrindas: 2022-05-26 Nacionalinės žemės tarnybos teritorinio skyriaus vedėjo sprendimas Nr. 11SK-606-(14.11.110 E.)
 Plotas: 61.00 kv. m
 Įrašas galioja: Nuo 2023-01-01
- 8.5. Teritorija, kurioje taikomos SŽNS, neįregistruota Nekilnojamojo turto registre: Potvynių grėsmės teritorijos (VI skyrius, dešimtas skirsnis)
 Daiktas: žemės sklypas Nr. 4400-5866-0607, aprašytas p. 2.1.
 Įregistravimo pagrindas: 2022-05-26 Nacionalinės žemės tarnybos teritorinio skyriaus vedėjo sprendimas Nr. 11SK-606-(14.11.110 E.)
 Plotas: 50186.00 kv. m
 Įrašas galioja: Nuo 2023-01-01
- 8.6. Teritorija, kurioje taikomos SŽNS, neįregistruota Nekilnojamojo turto registre: Kraštovaizdžio draustiniai (V skyrius, dvidešimt antrasis skirsnis)
 Daiktas: žemės sklypas Nr. 4400-5866-0607, aprašytas p. 2.1.
 Įregistravimo pagrindas: 2022-05-26 Nacionalinės žemės tarnybos teritorinio skyriaus vedėjo sprendimas Nr. 11SK-606-(14.11.110 E.)
 Plotas: 58932.00 kv. m
 Įrašas galioja: Nuo 2023-01-01

- 8.7. Teritorija, kurioje taikomos SŽNS, neįregistruota Nekilnojamojo turto registre: Miško žemė (VI skyrius, trečiasis skirsnis)
Daiktas: žemės sklypas Nr. 4400-5866-0607, aprašytas p. 2.1.
Įregistravimo pagrindas: 2022-05-26 Nacionalinės žemės tarnybos teritorinio skyriaus vedėjo sprendimas Nr. 11SK-606-(14.11.110 E.)
Plotas: 36569.00 kv. m
Įrašas galioja: Nuo 2023-01-01
- 8.8. Teritorija, kurioje taikomos SŽNS, neįregistruota Nekilnojamojo turto registre: Paviršinių vandens telkinių pakrantės apsaugos juostos (VI skyrius, aštuntasis skirsnis)
Daiktas: žemės sklypas Nr. 4400-5866-0607, aprašytas p. 2.1.
Įregistravimo pagrindas: 2022-05-26 Nacionalinės žemės tarnybos teritorinio skyriaus vedėjo sprendimas Nr. 11SK-606-(14.11.110 E.)
Plotas: 10329.00 kv. m
Įrašas galioja: Nuo 2023-01-01
9. Teritorijos, kuriose taikomos SŽNS, įrašytos į NTK kadastro duomenų byloje įrašytų duomenų pagrindu: įrašų nėra
10. Dalkto registravimas ir kadastro žymos:
- 10.1. Kadastrinius matavimus atliko (kadastro žyma)
RAMŪNAS RUTKAUSKAS
Daiktas: žemės sklypas Nr. 4400-5866-0607, aprašytas p. 2.1.
Įregistravimo pagrindas: 2014-09-11 Kvalifikacijos pažymėjimas Nr. 2M-M-2115
2022-01-31 Nekilnojamojo daikto kadastro duomenų byla
Įrašas galioja: Nuo 2022-07-11
- 10.2. Suformuotas naujas (dalkto registravimas)
Daiktas: žemės sklypas Nr. 4400-5866-0607, aprašytas p. 2.1.
Įregistravimo pagrindas: 2022-01-31 Nekilnojamojo daikto kadastro duomenų byla
2022-05-26 Nacionalinės žemės tarnybos teritorinio skyriaus vedėjo sprendimas Nr. 11SK-606-(14.11.110 E.)
Įrašas galioja: Nuo 2022-07-11
11. Duomenys apie įregistruotas teritorijas, kuriose taikomos specialiosios žemės naudojimo sąlygos:
- 11.1. Teritorijos pavadinimas: Elektros tinklų apsaugos zonos (III skyrius, ketvirtasis skirsnis)
Teritorijos unikalūs numeris: 100364393
Įregistravimo pagrindas: AB "Energijos skirstymo operatorius"; 2022-10-07 Elektros energijos tiekimas Daugirdavos g. 2, Verėduvaitės k., Ariogalos sen., Raseinių r. sav. E1N4178799 Nr. E1N4178799
Įregistravimo data: 2022-10-12
Žemės sklypo plotas, patenkantis į Teritoriją: 33 kv. m, nuo 2023-01-05
- 11.2. Teritorijos pavadinimas: Elektros tinklų apsaugos zonos (III skyrius, ketvirtasis skirsnis)
Teritorijos unikalūs numeris: 100118153
Įregistravimo pagrindas: Lietuvos Respublikos energetikos ministerija; 2021-10-19 Įsakymas dėl Raseinių elektros tinklų teritorijų plano patvirtinimo Nr. 1-263
Įregistravimo data: 2021-11-23
Žemės sklypo plotas, patenkantis į Teritoriją: 72 kv. m, nuo 2023-01-04
12. Registro pastabos ir nuorodos: įrašų nėra
13. Kita informacija: įrašų nėra
14. Informacija apie duomenų sandoriui tikslinimą: įrašų nėra

NEKILNOJAMOJO TURTO REGISTRO DUOMENŲ BAZĖS IŠRAŠAS

2023-03-07 15:05:09

1. Nekilnojamojo turto registre įregistruotas turtas:

Registro Nr.: 44/2766768
Registro tipas: Žemės sklypas
Sudarymo data: 2022-07-12
Raseinių r. sav., Ariogalos sen., Verėduvaitės k.

2. Nekilnojamieji daiktai:

2.1.

Žemės sklypas
Raseinių r. sav., Ariogalos sen., Verėduvaitės k.
Unikalus daikto numeris: 4400-5844-5175
Žemės sklypo kadastro numeris ir kadastro vietovės pavadinimas: 7278/0008:180 Verėduvos k.v.
Daikto pagrindinė naudojimo paskirtis: Miškų ūkio
Žemės sklypo naudojimo būdas: Ekosistemų apsaugos miškų sklypai
Žemės sklypo plotas: 18.7122 ha
Žemės ūkio naudmenų plotas viso: 3.0397 ha
iš jo: pievų ir natūralių ganyklų plotas: 3.0397 ha
Miško žemės plotas: 14.9975 ha
Miško plotas, įregistruotas Miškų valstybės kadastre: 14.9040 ha
Duomenų apie Miškų valstybės kadastrę įregistruotą miško plotą
pateikimo data: 2022-09-30
Kitos žemės plotas: 0.6750 ha
Žemės ūkio naudmenų našumo balas: 31.9
Matavimų tipas: Žemės sklypas suformuotas atliekant kadastrinius matavimus
Indeksuota miško medynų vertė: 40766 Eur
Miško medynų vertė: 8493 Eur
Vidutinė rinkos vertė: 58966 Eur
Vidutinės rinkos vertės nustatymo data: 2022-07-12
Vidutinės rinkos vertės nustatymo būdas: Masinis vertinimas
Kadastro duomenų nustatymo data: 2022-01-31

3. Daikto priklausiniai iš kito registro: įrašų nėra

4. Nuosavybė:

4.1.

Nuosavybės teisė
Savininkas: LIETUVOS RESPUBLIKA, a.k. 111105555
Daiktas: žemės sklypas Nr. 4400-5844-5175, aprašytas p. 2.1.
Įregistravimo pagrindas: 2022-05-26 Nacionalinės žemės tarnybos teritorinio skyriaus vedėjo sprendimas
Nr. 11SK-607-(14.11.110 E.)
Įrašas galioja: Nuo 2022-07-14

5. Valstybės ir savivaldybių žemės patikėjimo teisė:

5.1.

Valstybinės žemės patikėjimo teisė
Patikėtinis: Nacionalinė žemės tarnyba prie Aplinkos ministerijos, a.k. 188704927
Daiktas: žemės sklypas Nr. 4400-5844-5175, aprašytas p. 2.1.
Įregistravimo pagrindas: 2022-05-26 Nacionalinės žemės tarnybos teritorinio skyriaus vedėjo sprendimas
Nr. 11SK-607-(14.11.110 E.)
Įrašas galioja: Nuo 2022-07-14

6. Kitos daiktinės teisės: įrašų nėra

7. Juridiniai faktai: įrašų nėra

8. Žymos:

8.1.

Teritorija, kurioje taikomos SŽNS, neįregistruota Nekilnojamojo turto registre: Paviršinių vandens telkinių apsaugos zonos (VI skyrius, septintasis skirsnis)
Daiktas: žemės sklypas Nr. 4400-5844-5175, aprašytas p. 2.1.
Įregistravimo pagrindas: 2022-05-26 Nacionalinės žemės tarnybos teritorinio skyriaus vedėjo sprendimas
Nr. 11SK-607-(14.11.110 E.)
Plotas: 27958.00 kv. m
Įrašas galioja: Nuo 2023-01-01

8.2.

Teritorija, kurioje taikomos SŽNS, neįregistruota Nekilnojamojo turto registre: Paviršinių vandens telkinių pakrantės apsaugos juostos (VI skyrius, aštuntasis skirsnis)
Daiktas: žemės sklypas Nr. 4400-5844-5175, aprašytas p. 2.1.
Įregistravimo pagrindas: 2022-05-26 Nacionalinės žemės tarnybos teritorinio skyriaus vedėjo sprendimas
Nr. 11SK-607-(14.11.110 E.)
Plotas: 27958.00 kv. m
Įrašas galioja: Nuo 2023-01-01

8.3.

Teritorija, kurioje taikomos SŽNS, neįregistruota Nekilnojamojo turto registre: Natūralios pievos bei ganyklos (VI skyrius, ketvirtasis skirsnis)
Daiktas: žemės sklypas Nr. 4400-5844-5175, aprašytas p. 2.1.
Įregistravimo pagrindas: 2022-05-26 Nacionalinės žemės tarnybos teritorinio skyriaus vedėjo sprendimas
Nr. 11SK-607-(14.11.110 E.)
Plotas: 16814.00 kv. m
Įrašas galioja: Nuo 2023-01-01

8.4.

Teritorija, kurioje taikomos SŽNS, neįregistruota Nekilnojamojo turto registre: Miško žemė (VI skyrius, trečiasis skirsnis)
Daiktas: žemės sklypas Nr. 4400-5844-5175, aprašytas p. 2.1.
Įregistravimo pagrindas: 2022-05-26 Nacionalinės žemės tarnybos teritorinio skyriaus vedėjo sprendimas
Nr. 11SK-607-(14.11.110 E.)
Plotas: 149181.00 kv. m
Įrašas galioja: Nuo 2023-01-01

8.5.

Teritorija, kurioje taikomos SŽNS, neįregistruota Nekilnojamojo turto registre: Valstybiniai parkai (V skyrius, dvidešimt trečiasis skirsnis)
Daiktas: žemės sklypas Nr. 4400-5844-5175, aprašytas p. 2.1.
Įregistravimo pagrindas: 2022-05-26 Nacionalinės žemės tarnybos teritorinio skyriaus vedėjo sprendimas
Nr. 11SK-607-(14.11.110 E.)
Plotas: 187122.00 kv. m
Įrašas galioja: Nuo 2023-01-01

8.6.

Teritorija, kurioje taikomos SŽNS, neįregistruota Nekilnojamojo turto registre: Kraštovaizdžio draustiniai (V skyrius, dvidešimt antrasis skirsnis)
Daiktas: žemės sklypas Nr. 4400-5844-5175, aprašytas p. 2.1.
Įregistravimo pagrindas: 2022-05-26 Nacionalinės žemės tarnybos teritorinio skyriaus vedėjo sprendimas
Nr. 11SK-607-(14.11.110 E.)
Plotas: 187122.00 kv. m
Įrašas galioja: Nuo 2023-01-01

9. Teritorijos, kuriose taikomos SŽNS, įrašytos į NTK kadastro duomenų byloje įrašytų duomenų pagrindu: įrašų nėra

10. Daikto registravimas ir kadastro žymos:

10.1.

Kadastrinius matavimus atliko (kadastro žyma)

RAMŪNAS RUTKAUSKAS

Daiktas: žemės sklypas Nr. 4400-5844-5175, aprašytas p. 2.1.

Įregistravimo pagrindas: 2014-09-11 Kvalifikacijos pažymėjimas Nr. 2M-M-2115

2022-01-31 Nekilnojamojo daikto kadastro duomenų byla

Įrašas galioja: Nuo 2022-07-12

10.2.

Suformuotas naujas (daikto registravimas)

Daiktas: žemės sklypas Nr. 4400-5844-5175, aprašytas p. 2.1.

Įregistravimo pagrindas: 2022-01-31 Nekilnojamojo daikto kadastro duomenų byla

2022-05-26 Nacionalinės žemės tarnybos teritorinio skyriaus vedėjo sprendimas

Nr. 11SK-607-(14.11.110 E.)

Įrašas galioja: Nuo 2022-07-12

11. Duomenys apie įregistruotas teritorijas, kuriose taikomos specialiosios žemės naudojimo sąlygos: įrašų nėra

12. Registro pastabos ir nuorodos: įrašų nėra

13. Kita informacija: įrašų nėra

14. Informacija apie duomenų sandoriui tikslinimą: įrašų nėra

Dokumentą atspausdino

GINTARAS ČERVOKAS

NEKILNOJAMOJO TURTO REGISTRO DUOMENŲ BAZĖS IŠRAŠAS

2023-03-07 15:05:57

1. Nekilnojamojo turto registre įregistruotas turtas:

Registro Nr.: 44/2766783
 Registro tipas: Žemės sklypas
 Sudarymo data: 2022-07-12
 Raseinių r. sav., Ariogalos sen., Verėduvaitės k.

2. Nekilnojamieji daiktai:

2.1.

Žemės sklypas

Raseinių r. sav., Ariogalos sen., Verėduvaitės k.

Daikto numeris: 4400-5860-7712

Žemės sklypo kadastro numeris ir kadastro vietovės pavadinimas: 7278/0008:371 Verėduvos k.v.

Daikto pagrindinė naudojimo paskirtis: Miškų ūkio

Žemės sklypo naudojimo būdas: Ekosistemų apsaugos miškų sklypai

Žemės sklypo plotas: 9.6025 ha

Žemės ūkio naudmenų plotas viso: 2.9383 ha

iš jo: pievų ir natūralių ganyklų plotas: 2.9383 ha

Miško žemės plotas: 5.9928 ha

Miško plotas, įregistruotas Miškų valstybės kadastre: 5.9117 ha

Duomenų apie Miškų valstybės kadastrę įregistruotą miško plotą

patikėjimo data: 2022-09-30

Kitos žemės plotas: 0.6714 ha

Matavimų tipas: Žemės sklypas suformuotas atliekant kadastrinius matavimus

Indeksuota miško medynų vertė: 10752 Eur

Miško medynų vertė: 2240 Eur

Vidutinė rinkos vertė: 25852 Eur

Vidutinės rinkos vertės nustatymo data: 2022-08-03

Vidutinės rinkos vertės nustatymo būdas: Masinis vertinimas

Kadastro duomenų nustatymo data: 2022-01-31

3. Daikto priklausiniai iš kito registro: įrašų nėra

4. Nuosavybė:

4.1.

Nuosavybės teisė

Savininkas: LIETUVOS RESPUBLIKA, a.k. 111105555

Daiktas: žemės sklypas Nr. 4400-5860-7712, aprašytas p. 2.1.

Įregistravimo pagrindas: 2022-05-27 Nacionalinės žemės tarnybos teritorinio skyriaus vedėjo sprendimas
 Nr. 11SK-610-(14.11.110 E.)

Įrašas galioja: Nuo 2022-08-05

5. Valstybės ir savivaldybių žemės patikėjimo teisė:

5.1.

Valstybinės žemės patikėjimo teisė

Patikėtinis: Nacionalinė žemės tarnyba prie Aplinkos ministerijos, a.k. 188704927

Daiktas: žemės sklypas Nr. 4400-5860-7712, aprašytas p. 2.1.

Įregistravimo pagrindas: 2022-05-27 Nacionalinės žemės tarnybos teritorinio skyriaus vedėjo sprendimas
 Nr. 11SK-610-(14.11.110 E.)

Įrašas galioja: Nuo 2022-08-05

6. Kitos daiktinės teisės: įrašų nėra

7. Juridiniai faktai: įrašų nėra

8. Žymos:

8.1.

Teritorija, kurioje taikomos SŽNS, neįregistruota Nekilnojamojo turto registre: Valstybiniai parkai (V skyrius, dvidešimt trečiasis skirsnis)

Daiktas: žemės sklypas Nr. 4400-5860-7712, aprašytas p. 2.1.

Įregistravimo pagrindas: 2022-05-27 Nacionalinės žemės tarnybos teritorinio skyriaus vedėjo sprendimas
 Nr. 11SK-610-(14.11.110 E.)

Plotas: 96025.00 kv. m

Įrašas galioja: Nuo 2023-01-01

8.2.

Teritorija, kurioje taikomos SŽNS, neįregistruota Nekilnojamojo turto registre: Miško žemė (VI skyrius, trečiasis skirsnis)

Daiktas: žemės sklypas Nr. 4400-5860-7712, aprašytas p. 2.1.

Įregistravimo pagrindas: 2022-05-27 Nacionalinės žemės tarnybos teritorinio skyriaus vedėjo sprendimas
 Nr. 11SK-610-(14.11.110 E.)

Plotas: 59928.00 kv. m

Įrašas galioja: Nuo 2023-01-01

8.3.

Teritorija, kurioje taikomos SŽNS, neįregistruota Nekilnojamojo turto registre: Kraštovaizdžio draustiniai (V skyrius, dvidešimt antrasis skirsnis)

Daiktas: žemės sklypas Nr. 4400-5860-7712, aprašytas p. 2.1.

Įregistravimo pagrindas: 2022-05-27 Nacionalinės žemės tarnybos teritorinio skyriaus vedėjo sprendimas
 Nr. 11SK-610-(14.11.110 E.)

Plotas: 96025.00 kv. m

Įrašas galioja: Nuo 2023-01-01

8.4.

Teritorija, kurioje taikomos SŽNS, neįregistruota Nekilnojamojo turto registre: Elektros tinklų apsaugos zonos (III skyrius, ketvirtasis skirsnis)

Daiktas: žemės sklypas Nr. 4400-5860-7712, aprašytas p. 2.1.

Įregistravimo pagrindas: 2022-05-27 Nacionalinės žemės tarnybos teritorinio skyriaus vedėjo sprendimas
 Nr. 11SK-610-(14.11.110 E.)

Plotas: 1167.00 kv. m

Įrašas galioja: Nuo 2023-01-01

8.5.

Teritorija, kurioje taikomos SŽNS, neįregistruota Nekilnojamojo turto registre: Paviršinių vandens telkinių apsaugos zonos (VI skyrius, septintasis skirsnis)

Daiktas: žemės sklypas Nr. 4400-5860-7712, aprašytas p. 2.1.

Įregistravimo pagrindas: 2022-05-27 Nacionalinės žemės tarnybos teritorinio skyriaus vedėjo sprendimas
 Nr. 11SK-610-(14.11.110 E.)

Plotas: 54638.00 kv. m

Įrašas galioja: Nuo 2023-01-01

8.6.

Teritorija, kurioje taikomos SŽNS, neįregistruota Nekilnojamojo turto registre: Paviršinių vandens telkinių pakrantės apsaugos juostos (VI skyrius, aštuntasis skirsnis)

Daiktas: žemės sklypas Nr. 4400-5860-7712, aprašytas p. 2.1.

Įregistravimo pagrindas: 2022-05-27 Nacionalinės žemės tarnybos teritorinio skyriaus vedėjo sprendimas
 Nr. 11SK-610-(14.11.110 E.)

Plotas: 52070.00 kv. m

Įrašas galioja: Nuo 2023-01-01

8.7.

Teritorija, kurioje taikomos SŽNS, neįregistruota Nekilnojamojo turto registre: Gamtiniai ir kompleksiniai draustiniai (V skyrius, aštuntasis skirsnis)
Daiktas: žemės sklypas Nr. 4400-5860-7712, aprašytas p. 2.1.
Įregistravimo pagrindas: 2022-05-27 Nacionalinės žemės tarnybos teritorinio skyriaus vedėjo sprendimas Nr. 11SK-610-(14.11.110 E.)
Plotas: 96025.00 kv. m
Įrašas galioja: Nuo 2023-01-01

9. Teritorijos, kuriose taikomos SŽNS, įrašytos į NTK kadastro duomenų byloje įrašytų duomenų pagrindu: įrašų nėra

10. Daikto registravimas ir kadastro žymos:

10.1.

Suformuotas naujas (daikto registravimas)
Daiktas: žemės sklypas Nr. 4400-5860-7712, aprašytas p. 2.1.
Įregistravimo pagrindas: 2022-01-31 Nekilnojamojo daikto kadastro duomenų byla
2022-05-27 Nacionalinės žemės tarnybos teritorinio skyriaus vedėjo sprendimas Nr. 11SK-610-(14.11.110 E.)
Įrašas galioja: Nuo 2022-08-03

10.2.

Kadastrinius matavimus atliko (kadastro žyma)
RAMŪNAS RUTKAUSKAS
Daiktas: žemės sklypas Nr. 4400-5860-7712, aprašytas p. 2.1.
Įregistravimo pagrindas: 2014-09-11 Kvalifikacijos pažymėjimas Nr. 2M-M-2115
2022-01-31 Nekilnojamojo daikto kadastro duomenų byla
Įrašas galioja: Nuo 2022-08-03

11. Duomenys apie įregistruotas teritorijas, kuriose taikomos specialiosios žemės naudojimo sąlygos:

11.1.

Teritorijos pavadinimas: Elektros tinklų apsaugos zonos (III skyrius, ketvirtasis skirsnis)
Teritorijos unikalūs numeris: 100118153
Įregistravimo pagrindas: Lietuvos Respublikos energetikos ministerija; 2021-10-19 Įsakymas dėl Raseinių elektros tinklų teritorijų plano patvirtinimo Nr. 1-263
Įregistravimo data: 2021-11-23
Žemės sklypo plotas, patenkantis į Teritoriją: 1398 kv. m, nuo 2023-01-04

11.2.

Teritorijos pavadinimas: Elektros tinklų apsaugos zonos (III skyrius, ketvirtasis skirsnis)
Teritorijos unikalūs numeris: 100364393
Įregistravimo pagrindas: AB "Energijos skirstymo operatorius"; 2022-10-07 Elektros energijos tiekimas Daugirdavos g. 2, Verėduvaitės k., Ariogalos sen., Raseinių r. sav. E1N4178799 Nr. E1N4178799
Įregistravimo data: 2022-10-12
Žemės sklypo plotas, patenkantis į Teritoriją: 581 kv. m, nuo 2023-01-05

12. Registro pastabos ir nuorodos: įrašų nėra

13. Kita informacija: įrašų nėra

14. Informacija apie duomenų sandoriui tikslinimą: įrašų nėra

Dokumentą atspausdino

GINTARAS ČERVOKAS

NEKILNOJAMOJO TURTO REGISTRO DUOMENŲ BAZĖS IŠRAŠAS
 2023-03-07 15:08:07

1. Nekilnojamojo turto registre įregistruotas turtas:

Registro Nr.: 44/2765465
 Registro tipas: Žemės sklypas
 Sudarymo data: 2022-07-05
 Raseinių r. sav., Ariogalos sen., Verėduvaitės k.

2. Nekilnojamieji daiktai:

2.1. Žemės sklypas
 Raseinių r. sav., Ariogalos sen., Verėduvaitės k.

Unikalus daikto numeris: 4400-5833-4131
 Žemės sklypo kadastro numeris ir kadastro vietovės pavadinimas: 7278/0008:140 Verėduvos k.v.
 Daikto pagrindinė naudojimo paskirtis: Miškų ūkio
 Žemės sklypo naudojimo būdas: Ekosistemų apsaugos miškų sklypai
 Žemės sklypo plotas: 1.4047 ha
 Žemės ūkio naudmenų plotas viso: 0.8164 ha
 iš jo: pievų ir natūralių ganyklų plotas: 0.8164 ha
 Miško žemės plotas: 0.5883 ha
 Miško plotas, įregistruotas Miškų valstybės kadastrė: 0.5407 ha
 Duomenų apie Miškų valstybės kadastrę įregistruotą miško plotą
 pateikimo data: 2022-09-30
 Žemės ūkio naudmenų našumo balas: 31.8
 Matavimų tipas: Žemės sklypas suformuotas atliekant kadastrinius matavimus
 Indeksuota miško medynų vertė: 2582 Eur
 Miško medynų vertė: 538 Eur
 Vidutinė rinkos vertė: 5402 Eur
 Vidutinės rinkos vertės nustatymo data: 2022-07-05
 Vidutinės rinkos vertės nustatymo būdas: Masinis vertinimas
 Kadastro duomenų nustatymo data: 2022-05-02

3. Daikto priklausiniai iš kito registro: įrašų nėra

4. Nuosavybė:

4.1. Nuosavybės teisė
 Savininkas: LIETUVOS RESPUBLIKA, a.k. 111105555
 Daiktas: žemės sklypas Nr. 4400-5833-4131, aprašytas p. 2.1.
 Įregistravimo pagrindas: 2022-06-30 Nacionalinės žemės tarnybos teritorinio skyriaus vedėjo sprendimas
 Nr. 11SK-853-(14.11.110 E.)
 Įrašas galioja: Nuo 2022-07-14

5. Valstybės ir savivaldybių žemės patikėjimo teisė:

5.1. Valstybinės žemės patikėjimo teisė
 Patikėtinis: Nacionalinė žemės tarnyba prie Aplinkos ministerijos, a.k. 188704927
 Daiktas: žemės sklypas Nr. 4400-5833-4131, aprašytas p. 2.1.
 Įregistravimo pagrindas: 2022-06-30 Nacionalinės žemės tarnybos teritorinio skyriaus vedėjo sprendimas
 Nr. 11SK-853-(14.11.110 E.)
 Įrašas galioja: Nuo 2022-07-14

6. Kitos daiktinės teisės: įrašų nėra

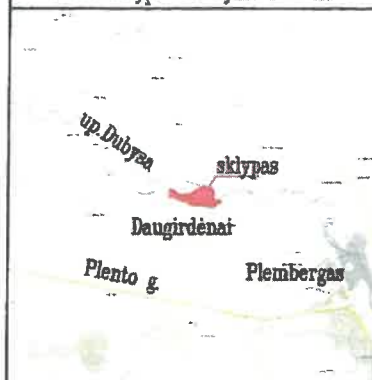
7. Juridiniai faktai: įrašų nėra

8. Žymos:

- 8.1. Teritorija, kurioje taikomos SŽNS, neįregistruota Nekilnojamojo turto registre: Valstybiniai parkai (V skyrius, dvidešimt trečiasis skirsnis)
 Daiktas: žemės sklypas Nr. 4400-5833-4131, aprašytas p. 2.1.
 Įregistravimo pagrindas: 2022-06-30 Nacionalinės žemės tarnybos teritorinio skyriaus vedėjo sprendimas
 Nr. 11SK-853-(14.11.110 E.)
 Plotas: 14047.00 kv. m
 Įrašas galioja: Nuo 2023-01-01
- 8.2. Teritorija, kurioje taikomos SŽNS, neįregistruota Nekilnojamojo turto registre: Miško žemė (VI skyrius, trečiasis skirsnis)
 Daiktas: žemės sklypas Nr. 4400-5833-4131, aprašytas p. 2.1.
 Įregistravimo pagrindas: 2022-06-30 Nacionalinės žemės tarnybos teritorinio skyriaus vedėjo sprendimas
 Nr. 11SK-853-(14.11.110 E.)
 Plotas: 5883.00 kv. m
 Įrašas galioja: Nuo 2023-01-01
- 8.3. Teritorija, kurioje taikomos SŽNS, neįregistruota Nekilnojamojo turto registre: Kraštovaldžio draustiniai (V skyrius, dvidešimt antrasis skirsnis)
 Daiktas: žemės sklypas Nr. 4400-5833-4131, aprašytas p. 2.1.
 Įregistravimo pagrindas: 2022-06-30 Nacionalinės žemės tarnybos teritorinio skyriaus vedėjo sprendimas
 Nr. 11SK-853-(14.11.110 E.)
 Plotas: 14047.00 kv. m
 Įrašas galioja: Nuo 2023-01-01
- 8.4. Teritorija, kurioje taikomos SŽNS, neįregistruota Nekilnojamojo turto registre: Paviršinių vandens telkinių pakrantės apsaugos juostos (VI skyrius, aštuntasis skirsnis)
 Daiktas: žemės sklypas Nr. 4400-5833-4131, aprašytas p. 2.1.
 Įregistravimo pagrindas: 2022-06-30 Nacionalinės žemės tarnybos teritorinio skyriaus vedėjo sprendimas
 Nr. 11SK-853-(14.11.110 E.)
 Plotas: 543.00 kv. m
 Įrašas galioja: Nuo 2023-01-01
- 8.5. Teritorija, kurioje taikomos SŽNS, neįregistruota Nekilnojamojo turto registre: Paviršinių vandens telkinių apsaugos zonos (VI skyrius, septintasis skirsnis)
 Daiktas: žemės sklypas Nr. 4400-5833-4131, aprašytas p. 2.1.
 Įregistravimo pagrindas: 2022-06-30 Nacionalinės žemės tarnybos teritorinio skyriaus vedėjo sprendimas
 Nr. 11SK-853-(14.11.110 E.)
 Plotas: 3082.00 kv. m
 Įrašas galioja: Nuo 2023-01-01
- 8.6. Teritorija, kurioje taikomos SŽNS, neįregistruota Nekilnojamojo turto registre: Elektros tinklų apsaugos zonos (III skyrius, ketvirtasis skirsnis)
 Daiktas: žemės sklypas Nr. 4400-5833-4131, aprašytas p. 2.1.
 Įregistravimo pagrindas: 2022-06-30 Nacionalinės žemės tarnybos teritorinio skyriaus vedėjo sprendimas
 Nr. 11SK-853-(14.11.110 E.)
 Plotas: 747.00 kv. m
 Įrašas galioja: Nuo 2023-01-01

- 8.7. Teritorija, kurioje taikomos SŽNS, neįregistruota Nekilnojamojo turto registre: Gamtiniai ir kompleksiniai draustiniai (V skyrius, aštuntasis skirsnis)
Daiktas: žemės sklypas Nr. 4400-5833-4131, aprašytas p. 2.1.
Įregistravimo pagrindas: 2022-06-30 Nacionalinės žemės tarnybos teritorinio skyriaus vedėjo sprendimas Nr. 11SK-853-(14.11.110 E.)
Plotas: 14047.00 kv. m
Įrašas galioja: Nuo 2023-01-01
9. Teritorijos, kuriose taikomos SŽNS, įrašytos į NTK kadastro duomenų byloje įrašytų duomenų pagrindu: įrašų nėra
10. Daikto registravimas ir kadastro žymos:
- 10.1. Suformuotas naujas (daikto registravimas)
Daiktas: žemės sklypas Nr. 4400-5833-4131, aprašytas p. 2.1.
Įregistravimo pagrindas: 2022-05-22 Nekilnojamojo daikto kadastro duomenų byla
2022-06-30 Nacionalinės žemės tarnybos teritorinio skyriaus vedėjo sprendimas Nr. 11SK-853-(14.11.110 E.)
Įrašas galioja: Nuo 2022-07-05
- 10.2. Kadastrinius matavimus atliko (kadastro žyma) ,
RAMŪNAS RUTKAUSKAS
Daiktas: žemės sklypas Nr. 4400-5833-4131, aprašytas p. 2.1.
Įregistravimo pagrindas: 2014-09-11 Kvalifikacijos pažymėjimas Nr. 2M-M-2115
2022-05-22 Nekilnojamojo daikto kadastro duomenų byla
Įrašas galioja: Nuo 2022-07-05
11. Duomenys apie įregistruotas teritorijas, kuriose taikomos specialiosios žemės naudojimo sąlygos:
- 11.1. Teritorijos pavadinimas: Elektros tinklų apsaugos zonos (III skyrius, ketvirtasis skirsnis)
Teritorijos unikalus numeris: 100118153
Įregistravimo pagrindas: Lietuvos Respublikos energetikos ministerija; 2021-10-19 Įsakymas dėl Raseinių elektros tinklų teritorijų plano patvirtinimo Nr. 1-263
Įregistravimo data: 2021-11-23
Žemės sklypo plotas, patenkantis į Teritoriją: 1019 kv. m, nuo 2023-01-04
- 11.2. Teritorijos pavadinimas: Elektros tinklų apsaugos zonos (III skyrius, ketvirtasis skirsnis)
Teritorijos unikalus numeris: 100364393
Įregistravimo pagrindas: AB "Energijos skirstymo operatorius"; 2022-10-07 Elektros energijos tiekimas Daugirdavos g. 2, Verėduvaitės k., Ariogalos sen., Raseinių r. sav. E1N4178799 Nr. E1N4178799
Įregistravimo data: 2022-10-12
Žemės sklypo plotas, patenkantis į Teritoriją: 444 kv. m, nuo 2023-01-05
12. Registro pastabos ir nuorodos: įrašų nėra
13. Kita informacija: įrašų nėra
14. Informacija apie duomenų sandoriui tikslinimą: įrašų nėra
- Dokumentą atspausdino GINTARAS ČERVOKAS

Žemės sklypo išdėstymo schema



ŽEMĖS SKLYPO PLANAS M 1:5000

Sklypo plotas 96442 m²

Kadastra:	vietovė	Verėduvos	blokas	sklypas
	Žemės sklypo kadastro Nr.	7 2 7 8	0 0 0 3	

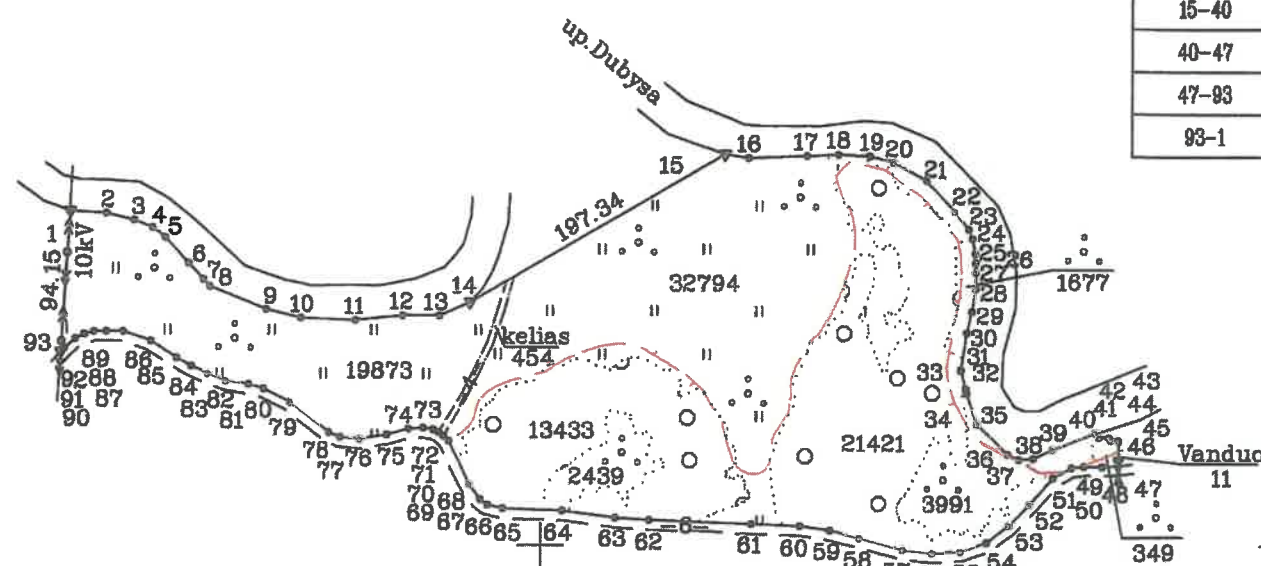
Savivaldybė	Raseinių
Seniūnija	Ariogalos
Gyvenamoji vietovė	Daugirdėnai
Gatvė, namo Nr.	Proj. skl. Nr. 772

Gretimybė	Gretimio žemės sklypo kadastro Nr.	Pastabos
1-14		Up. Dubysa
14-15	7278/0003:0037	
15-40		Up. Dubysa
40-47	7278/0003:0032	
47-93		kelias 6 m. pl.
93-1	7278/0003:0100	

Linijų anotacijų lentelė

Gretimybė	Atstumas
1-2	23.84
2-3	19.46
3-4	13.09
4-5	10.66
5-6	23.38
6-7	14.66
7-8	6.18
8-9	41.04
9-10	23.62
10-11	38.03
11-12	31.75
12-13	25.09
13-14	22.51
15-16	15.88
16-17	39.44
17-18	21.74
18-19	20.97
19-20	16.79
20-21	25.02
21-22	27.74
22-23	15.16
23-24	8.75
24-25	10.03
25-26	6.23
26-27	6.49
27-28	10.90
28-29	15.53
29-30	14.48
30-31	25.17
31-32	0.33
32-33	12.60
33-34	2.91
34-35	21.57
35-36	28.79
36-37	8.24
37-38	9.91
38-39	14.07
39-40	30.80
40-41	3.39
41-42	7.09
42-43	1.97
43-44	4.84
44-45	0.38

45-46	0.71
46-47	18.62
47-48	10.97
48-49	12.45
49-50	8.57
50-51	13.90
51-52	23.68
52-53	19.59
53-54	18.85
54-55	18.10
55-56	18.84
56-57	19.83
57-58	30.47
58-59	20.66
59-60	20.73
60-61	32.80
61-62	68.54
62-63	22.59
63-64	36.11
64-65	39.87
65-66	10.42
66-67	5.98
67-68	12.75
68-69	31.86
69-70	4.74
70-71	4.01
71-72	3.86
72-73	6.90
73-74	10.08
74-75	15.16
75-76	18.18
76-77	13.77
77-78	8.34
78-79	33.54
79-80	19.51
80-81	10.67
81-82	15.38
82-83	13.07
83-84	12.29
84-85	10.91
85-86	20.60
86-87	19.60
87-88	11.32
88-89	8.27
89-90	6.58
90-91	7.02
91-92	9.74
92-93	3.50



Su pagal 2021 m. 11 mėn. 18 d. atliktą žemės sklypo ribų paženklinimą-parodymą parengtame žemės sklypo plane išbraižytomis ribomis ir apskaičiuotu žemės sklypo plotu sutinku:

Lietuvos Respublika
(žemės sklypo savininko (esamo arba būtinamojo) vardas, pavardė) Jurbarko skyriaus vedėjas (parašas) 2022-03-15 (data)

SUTARTINIAI ŽENKLAI:

- ▼ Žemės sklypo pastovūs riboženkliai
- Žemės sklypo laikini taškai
- Žemės sklypo riba
- „Natura 2000“ teritorijos riba- plotas 52096 m²

VŽF		VĮ Valstybės Žemės Fondas	
		Kauno žemėtvarkos ir geodezijos skyrius	
		K. Donelaičio 33, LT-44240 Kaunas, el. p. kaunas@vzf.lt, tel. Nr. 8 626 57194	
Pareigos	Parašas	Vardas, pavardė	Data
Grupės vadovas		Linas Dapkus	2022-01-31
Specialistas		Ramūnas Rutkauskas	2022-01-31
Mataviminių kvalifikacijos pažymėjimo Nr.: 2M-M-2115			

Žemės sklypo išdėstymo schema



ŽEMĖS SKLYPO PLANAS M 1:2000

Sklypo plotas 50770 m²

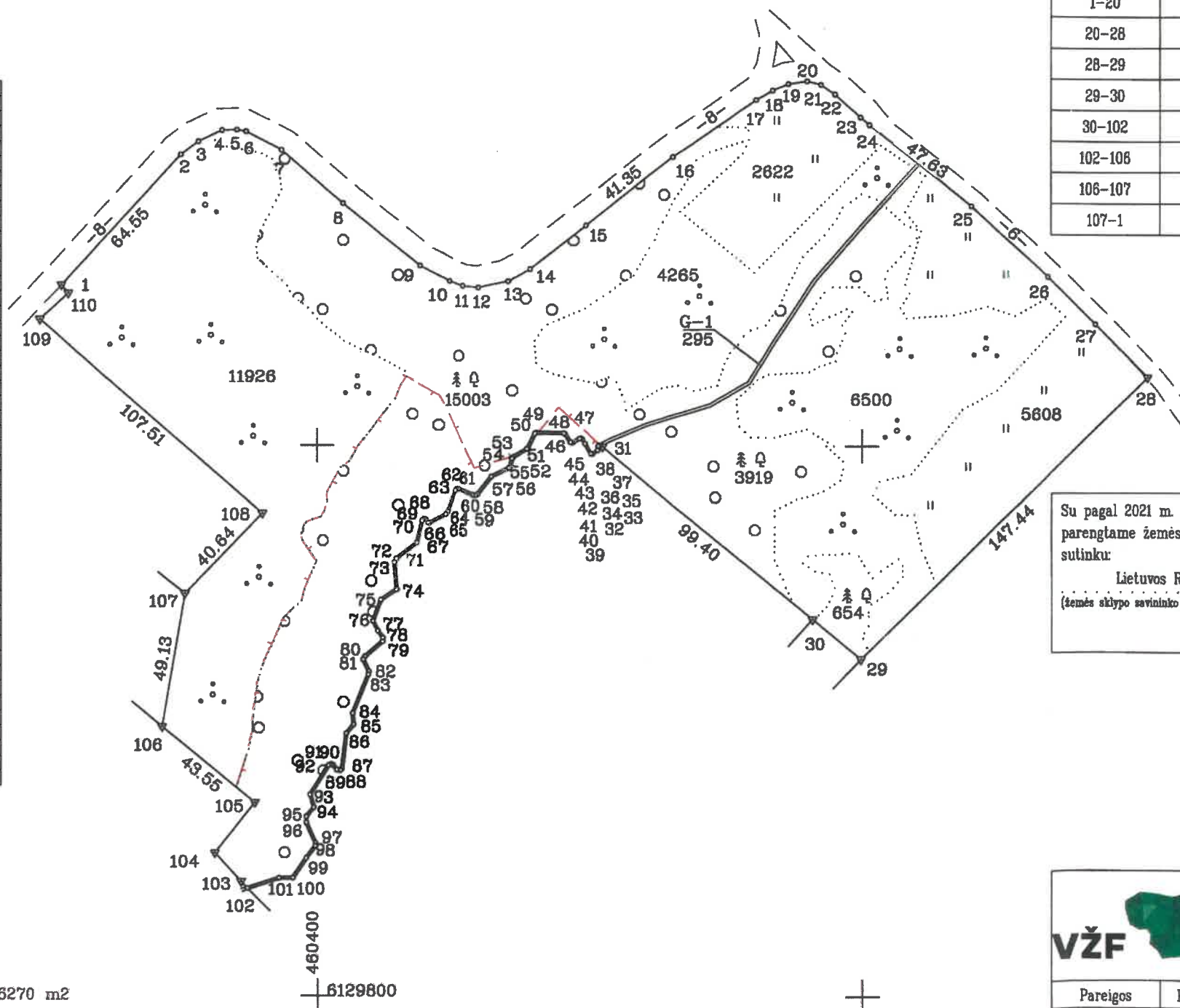
Kadastro:	vietovė	Verėduva	blokas	sklypas
	Žemės sklypo kadastro Nr.	7 2 7 8 0 0 0 8		

Savivaldybė	Raseinių
Seniūnija	Ariogalos
Gyvenamoji vietovė	Daugirdų
Gatvė, namo Nr.	Proj. skl. Nr. 773

Linijų anotacijų lentelė

Gretimybė	Atstumas
2-3	7.94
3-4	9.56
4-5	5.47
5-6	3.39
6-7	14.37
7-8	30.03
8-9	35.99
9-10	11.76
10-11	5.69
11-12	6.10
12-13	11.10
13-14	9.24
14-15	25.65
15-16	38.51
16-17	6.98
17-18	6.15
18-19	6.97
19-20	5.18
20-21	6.09
21-22	12.54
22-23	4.27
23-24	38.17
24-25	24.57
25-26	27.30
26-27	22.83
27-28	1.29
28-29	0.38
29-30	0.34
30-31	1.27
31-32	0.19
32-33	2.47
33-34	0.26
34-35	0.30
35-36	4.29
36-37	2.02
37-38	0.44
38-39	0.54
39-40	2.92
40-41	0.39
41-42	0.38
42-43	3.59
43-44	0.45
44-45	9.73
45-46	0.67
46-47	5.94
47-48	0.58
48-49	5.75
49-50	0.76
50-51	3.06
51-52	0.71
52-53	6.94
53-54	8.29
54-55	0.93
55-56	1.10

60-61	6.05
61-62	0.87
62-63	0.74
63-64	8.22
64-65	1.13
65-66	6.45
66-67	0.48
67-68	1.44
68-69	0.82
69-70	0.77
70-71	8.25
71-72	9.34
72-73	1.49
73-74	9.98
74-75	6.91
75-76	8.23
76-77	3.99
77-78	3.21
78-79	1.23
79-80	6.68
80-81	1.22
81-82	4.75
82-83	1.11
83-84	15.20
84-85	4.09
85-86	4.27
86-87	12.84
87-88	0.86
88-89	1.22
89-90	2.40
90-91	0.69
91-92	0.83
92-93	12.69
93-94	4.90
94-95	4.33
95-96	2.18
96-97	8.19
97-98	1.01
98-99	5.60
99-100	8.71
100-101	5.15
101-102	12.05
102-103	3.34
103-104	14.18
104-105	23.36
105-106	14.21
106-107	3.90



Gretimybė	Gretimio žemės sklypo kadastro Nr.	Pastabos
1-20		Kelias 8 m. pl.
20-28		Kelias 6 m. pl.
28-29	7278/0008:0051	
29-30		NV2
30-102	7278/0008:0058	
102-106	7278/0008:0158	
106-107	7278/0008:0295	
107-1		NV2

Su pagal 2021 m. 11 mėn. 23 d. atliktą žemės sklypo ribų paženklinimą-parodymą parengtame žemės sklypo plane išbraižytomis ribomis ir apskaičiuotu žemės sklypo plotu sutinku:

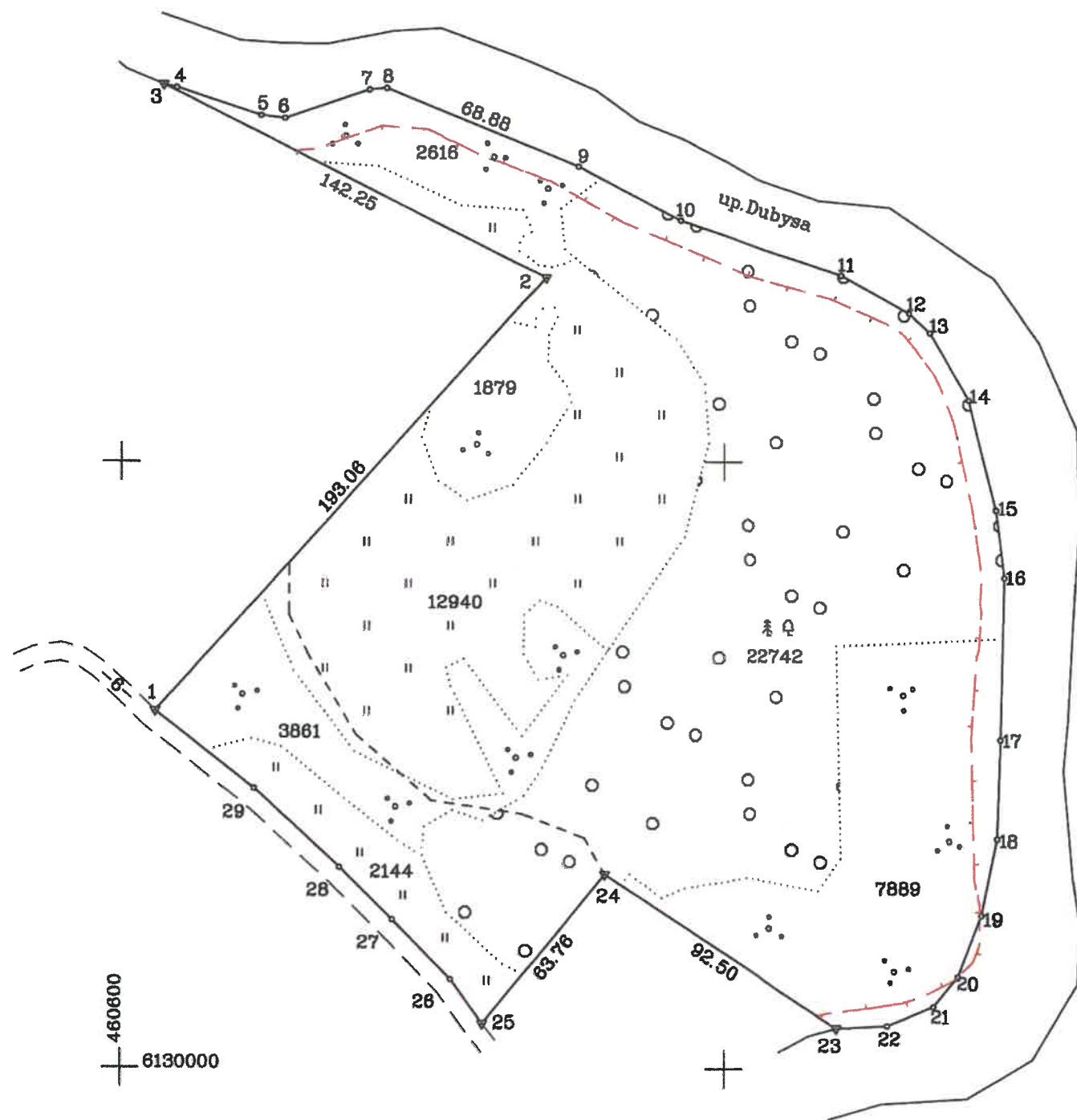
Lietuvos Respublika
(žemės sklypo savininko (esamo arba būsimo) vardu, pavadu) *[Signature]* (parašas) 2022.05.15 (data)

SUTARTINIAI ŽENKLAI:

- ▼ Žemės sklypo pastovūs riboženkliai
- Žemės sklypo laikini taškai
- Žemės sklypo riba
- „Natura 2000“ teritorijos riba— plotas 6270 m²

VŽF		VĮ Valstybės Žemės Fondas	
Kauno žemėtvarkos ir geodezijos skyrius		K. Donelaičio 33, LT-44240 Kaunas, el. p. kaunas@vzf.lt, tel. Nr. 8 626 57194	
Pareigos	Parašas	Vardas, pavardė	Data
Grupės vadovas	<i>[Signature]</i>	Linas Dapkus	2022-01-31
Specialistas	<i>[Signature]</i>	Ramūnas Rutkauskas	2022-01-31
Matininko kvalifikacijos pažymėjimo Nr.: 2M-M-2115			

Žemės sklypo išdėstymo schema

ŽEMĖS SKLYPO PLANAS M 1:2000
Sklypo plotas 54071 m²

SUTARTINIAI ŽENKLAI:

- ▼ Žemės sklypo pastovūs riboženkliai
- Žemės sklypo laikini taškai
- Žemės sklypo riba
- - - - Potvynių grėsmės teritorijos
- „Natura 2000“ teritorijos - plotas 3896 m²

Kadastro:	vietovė	Verėduvos	blokas	sklypas
	Žemės sklypo kadastro Nr.	7 2 7 8	0 0 0 8	

Savivaldybė	Raseinių
Seniūnija	Ariogalos
Gyvenamoji vietovė	Daugirdų
Gatvė, namo Nr.	Proj. skl. Nr. 774

Gretimybė	Gretimio žemės sklypo kadastro Nr.	Pastabos
1-3		NVŽ
3-23		up. Dubysa
23-25	7278/0008:0312	
25-1		Kelias 6 m. pl.

Su pagal 2021 m. 11 mėn. 18 d. atliktą žemės sklypo ribų paženklinimą-parodymą parengtame žemės sklypo plane išbraižytomis ribomis ir apskaičiuotu žemės sklypo plotu sutinku:

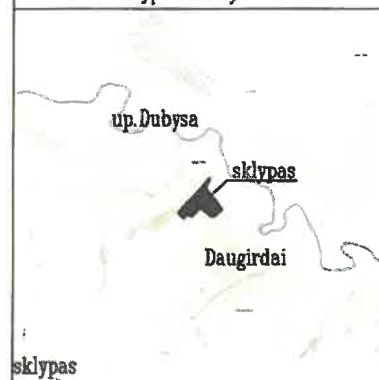
Lietuvos Respublika
(žemės sklypo savininko (esamo arba būsimąjo) vardas, pavardė) *[Signature]* (parašas) 2022-05-15 (data)

Linijų anotacijų lentelė

Gretimybė	Atstumas
3-4	4.40
4-5	29.22
5-6	8.19
6-7	29.69
7-8	5.84
9-10	38.34
10-11	56.83
11-12	25.71
12-13	9.56
13-14	25.87
14-15	37.42
15-16	22.55
16-17	53.45
17-18	32.79
18-19	25.79
19-20	21.82
20-21	12.81
21-22	16.72
22-23	16.72
23-24	18.05
24-25	27.86
25-26	24.73
26-27	38.50
27-28	41.42
28-29	41.42

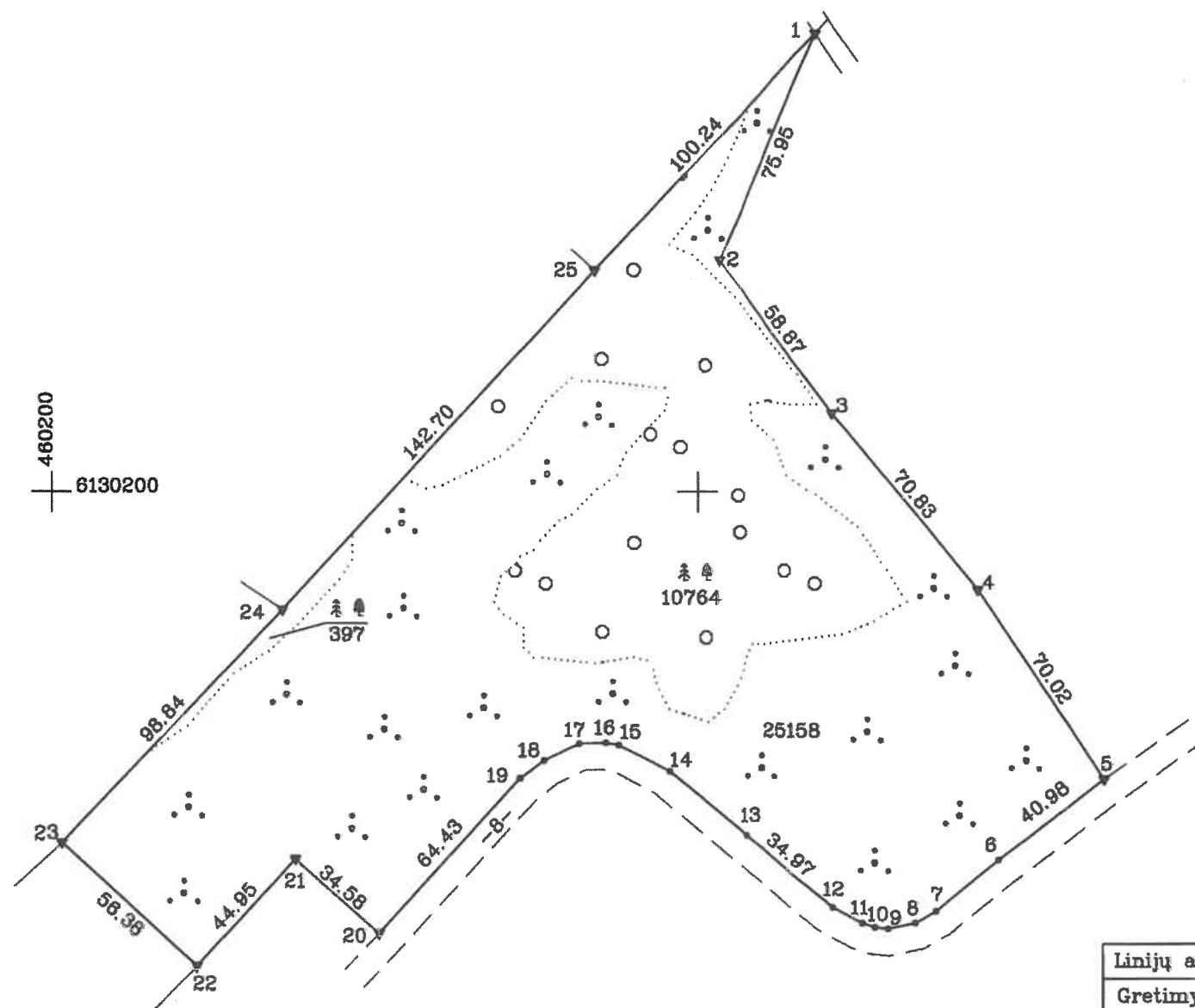
VĮ Valstybės Žemės Fondas Kauno žemėtvarkos ir geodezijos skyrius K. Donelaičio 33, LT-44240 Kaunas, el. p. kaunas@vzf.lt, tel. Nr. 8 626 57194			
Pareigos	Parašas	Vardas, pavardė	Data
Grupės vadovas	<i>[Signature]</i>	Linas Dapkus	2022-01-31
Specialistas	<i>[Signature]</i>	Ramūnas Rutkauskas	2022-01-31
Motininko kvalifikacijos patvirtinimo Nr.: 2M-M-2115			

Žemės sklypo išdėstymo schema



ŽEMĖS SKLYPO PLANAS M 1:2000

Sklypo plotas 36319 m²



SUTARTINIAI ŽENKLAI:

- ▼ Žemės sklypo pastovūs riboženkliai
- Žemės sklypo laikini taškai
- Žemės sklypo riba
- Drenažu nusausta žemė
- Tvoros stulpas

Linijų anotacijų lentelė

Gretimybė	Atstumas
6-7	25.21
7-8	7.35
8-9	6.65
9-10	3.99
10-11	4.14
11-12	10.29
13-14	30.86
14-15	17.88
15-16	3.89
16-17	8.42
17-18	12.04
18-19	9.13


Kadastras:	vietovė	Verėduvos	blokas	sklypas
	Žemės sklypo kadastro Nr.	7 2 7 8	0 0 0 8	

Savivaldybė	Raseinių
Seniūnija	Ariogalos
Gyvenamoji vietovė	Daugirdų
Gatvė, namo Nr.	Proj. skl. Nr. 775

Gretimybė	Gretimo žemės sklypo kadastro Nr.	Pastabos
1-5		NVŽ
5-20		Kelias 8 m. pl.
20-22	7278/0008:0294	
22-23	7278/0008:0352	
23-24		Proj. skl. Nr. 778
24-25	7278/0008:0293	
25-1	7278/0008:0292	

Su pagal 2021 m. 11 mėn. 23 d. atliktą žemės sklypo ribų paženklinimą-parodymą parengtame žemės sklypo plane išbraižytais ribomis ir apskaičiuotu žemės sklypo plotu sutinku:



Lietuvos Respublika
(žemės sklypo savininko (esamo arba būsimo) vardas, pavardė) (parašas) 2022.03.16 (data)



VĮ Valstybės Žemės Fondas

Kauno žemėtvarkos ir geodezijos skyrius

K. Donelaičio 33, LT-44240 Kaunas, el. p. kaunas@vzf.lt, tel. Nr. 8-626-57194

Pareigos	Parašas	Vardas, pavardė	Data
Grupės vadovas		Linas Dapkus	2022-01-31
Specialistas		Ramūnas Rutkauskas	2022-01-31
Matavimo kvalifikacijos pažymėjimo Nr.: 2M-M-2115			

1

AV

Žemės sklypo išdėstymo schema

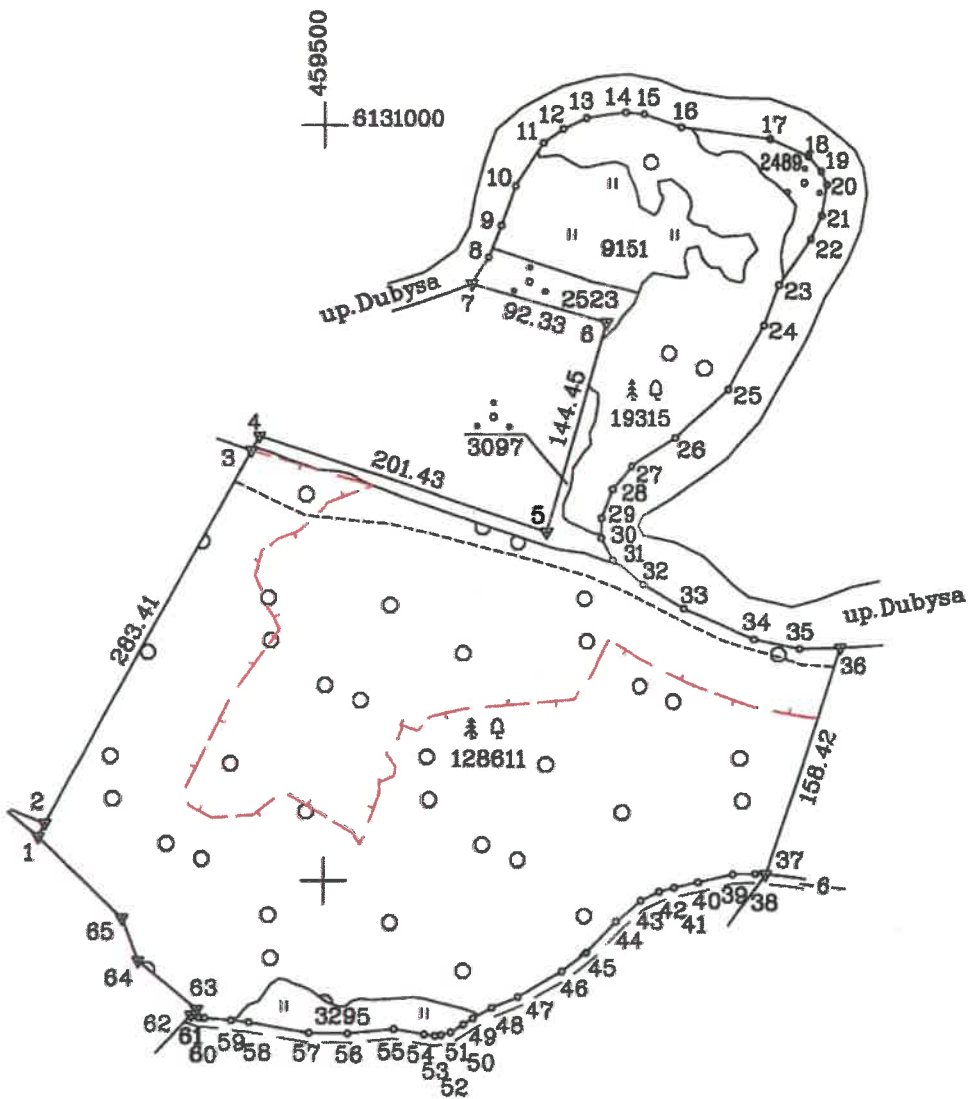


ŽEMĖS SKLYPO PLANAS M 1:5000
Sklypo plotas 168481 m²

Kadastro:	vietovė	Verėduvos	blokas	sklypas
Žemės sklypo kadastro Nr. 7 2 7 8 0 0 0 8				

Savivaldybė	Raseinių
Seniūnija	Ariogalos
Gyvenamoji vietovė	Verėduvė
Gatvė, namo Nr.	Proj. skl. Nr. 776

Linijų anotacijų lentelė	
Gretimybė	Atstumas
1-2	9.89
2-3	11.09
3-4	20.83
4-5	22.71
5-6	27.88
6-7	34.02
7-8	15.89
8-9	16.92
9-10	25.65
10-11	14.28
11-12	28.95
12-13	58.88
13-14	27.38
14-15	13.23
15-16	9.54
16-17	20.77
17-18	17.31
18-19	36.90
19-20	28.66
20-21	48.50
21-22	47.28
22-23	36.43
23-24	19.94
24-25	20.35
25-26	13.40
26-27	16.38
27-28	26.73
28-29	32.03
29-30	50.31
30-31	30.27
31-32	27.90
32-33	6.95
33-34	14.41
34-35	23.58
35-36	18.10
36-37	10.97
37-38	14.09
38-39	22.18
39-40	28.12
40-41	20.54
41-42	33.75
42-43	18.60
43-44	14.35
44-45	7.50
45-46	10.11
46-47	8.74
47-48	4.34
48-49	7.33
49-50	21.08
50-51	30.13
51-52	25.71
52-53	40.29
53-54	11.83
54-55	17.67
55-56	3.70
56-57	5.25
57-58	5.16
58-59	50.53
59-60	29.98
60-61	77.98



Gretimybė	Gretimo žemės sklypo kadastro Nr.	Pastabos
1-2		NVŽ
2-3	7278/0008:0263	
3-7		NVŽ
7-36		Up. Dubysa
36-37	7278/0008:0226	
37-62		Kelias 6 m. pl.
62-1	7278/0008:0366	

Su pagal 2021 m. 11 mėn. 24 d. atliktą žemės sklypo ribų pažėklinimą-parodymą parengtame žemės sklypo plane išbraižytais ribomis ir apskaičiuotu žemės sklypo plotu sutinku:

Lietuvos Respublika
(žemės sklypo savininko (sąsamo arba būsimosios) vardas, pavardė)

Artūras Baltušaitis
(parašas)

2022 03 15
(data)

SUTARTINIAI ŽENKLAI:

- ▼ Žemės sklypo pastovūs riboženkliai
- Žemės sklypo laikini taškai
- Žemės sklypo riba
- - - - - Potvynių grėsmės teritorijos riba
- - - - - „Natura 2000“ teritorijos riba- plotas 80474 m²

VŽF	VĮ Valstybės Žemės Fondas		
Kauno žemėtvarkos ir geodezijos skyrius			
K. Donelaičio 33, LT-44240 Kaunas, el. p. kaunas@vzf.lt, tel. Nr. 8 626 57194			
Pareigos	Parašas	Vardas, pavardė	Data
Grupės vadovas		Linas Dapkus	2022-01-31
Specialistas		Ramūnas Rutkauskas	2022-01-31
Matavinko kvalifikacijos pažymėjimo Nr.: 2M-M-2115			

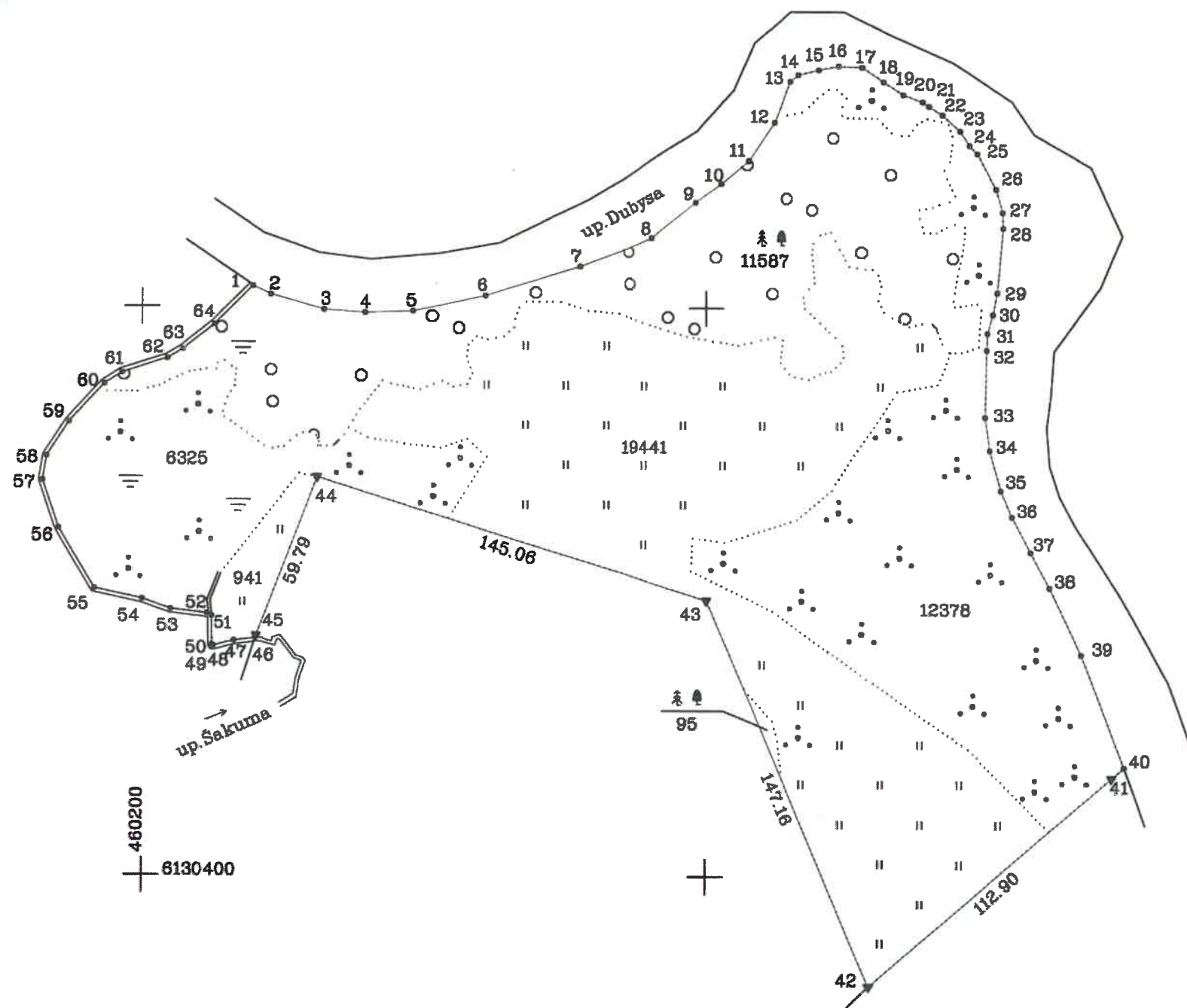
Žemės sklypo išdėstymo schema

ŽEMĖS SKLYPO PLANAS M 1:2000

Sklypo plotas 50767 m²

Linijų anotacijų lentelė

Gretimybė	Atstumas
1-2	6.89
2-3	19.64
3-4	14.64
4-5	17.02
5-6	26.47
6-7	34.66
7-8	27.92
8-9	19.81
9-10	11.36
10-11	12.48
11-12	16.37
12-13	15.44
13-14	3.90
14-15	7.57
15-16	7.36
16-17	8.16
17-18	8.85
18-19	8.38
19-20	7.30
20-21	2.60
21-22	5.60
22-23	8.60
23-24	5.98
24-25	4.07
25-26	14.16
26-27	8.59
27-28	5.51
28-29	22.85
29-30	7.89
30-31	6.80
31-32	5.93
32-33	23.71
33-34	11.88
34-35	14.69
35-36	10.08
36-37	14.17
37-38	14.18
38-39	25.90
39-40	42.62
40-41	5.77
41-42	1.01
42-43	7.71
43-44	7.48
44-45	0.25
45-46	0.38
46-47	10.19
47-48	1.83
48-49	12.97
49-50	10.51
50-51	17.31
51-52	24.89
52-53	17.70
53-54	8.75
54-55	14.55
55-56	18.21
56-57	7.50
57-58	16.60
58-59	6.46
59-60	14.10
60-61	19.23



SUTARTINIAI ŽENKLAI:

- ▼ Žemės sklypo pastovūs riboženkliai
- Žemės sklypo laikini taškai
- Žemės sklypo riba
- „Natura 2000“ teritorijos – plotas 50767 m²

Kadastras:	vieta	Verėduva	blokas	sklypas
		Žemės sklypo kadastro Nr.	7 2 7 8 0 0 0 8	

Savivaldybė	Raseinių
Seniūnija	Ariogalos
Gyvenamoji vietovė	Verėduvaitės
Galvė, namo Nr.	Proj. skl. Nr. 777

Gretimybė	Gretimo žemės sklypo kadastro Nr.	Pastabos
1-40		up. Dubysa
40-42		NVZ
42-46	7278/0008:0290	
46-1		up. Sakuma

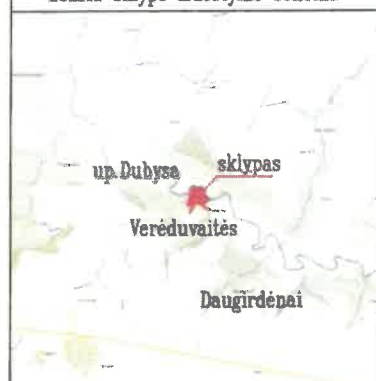
Su pagal 2021 m. 11 mėn. 24 d. atliktą žemės sklypo ribų pažėklinimą-parodymą parengtame žemės sklypo plane išbraizytiomis ribomis ir apskaičiuotu žemės sklypo plotu sutinku:

Lietuvos Respublika
(žemės sklypo savininko (esamo arba būsimojo) vardas, pavardė)

Antanas Baltušaitis (parašas) 2022.05.15 (data)

		VĮ Valstybės Žemės Fondas Kauno žemėtvarkos ir geodezijos skyrius K. Donelaičio 33, LT-44240 Kaunas, el. p. kaunas@vzf.lt, tel. Nr. 8 626 57194	
Pareigos	Parašas	Vardas, pavardė	Data
Grupės vadovas		Linas Dapkus	2022-01-31
Specialistas		Ramūnas Rutkauskas	2022-01-31
Matavimų kvalifikacijos pažymėjimo Nr.:		2M-M-2115	

Žemės sklypo išdėstymo schema



ŽEMĖS SKLYPO PLANAS M 1:2000

Sklypo plotas 58932 m²

Linijų anotacijų lentelė	
Gretimybė	Atstumas
3-4	29.87
4-5	31.47
5-6	21.44
6-7	15.01
7-8	11.95
8-9	14.05
9-10	18.38
10-11	13.78
11-12	7.07
12-13	9.07
13-14	8.13
14-15	4.16
15-16	3.34
16-17	4.48
17-18	4.21
18-19	5.46
19-20	5.48
20-21	7.07
21-22	5.60
22-23	7.47
23-24	7.89
24-25	15.49
25-26	15.01
26-27	33.22
27-28	7.96
28-29	6.12
29-30	7.62
30-31	22.01
31-32	11.34
32-33	8.39
33-34	10.52
34-35	25.92
35-36	10.82
36-37	8.50
37-38	18.35
38-39	15.53
39-40	7.77
40-41	22.84
41-42	17.09
42-43	12.24
43-44	12.76
44-45	18.05
45-46	13.93
46-47	6.22
47-48	16.62
48-49	7.86
49-50	18.51
50-51	14.97
51-52	9.40
52-53	18.19
53-54	25.85
54-55	17.82
55-56	10.57
56-57	12.87
57-58	0.73
58-59	9.69
59-60	1.44
60-61	1.24
61-62	7.67
62-63	6.90
63-64	3.43
64-65	22.13
65-66	14.50

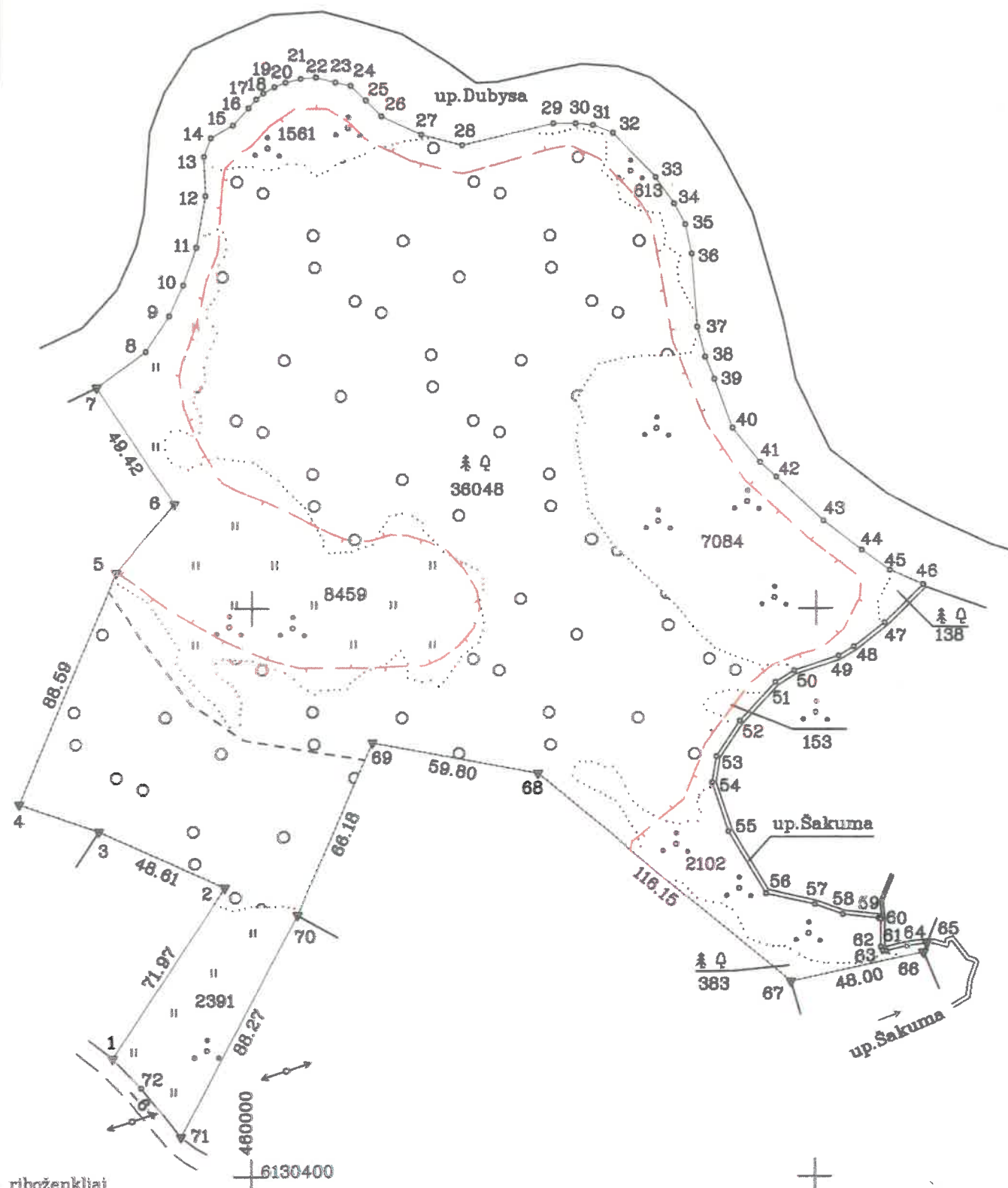
SUTARTINIAI ŽENKLAI:

▼ Žemės sklypo pastovūs ribženkliai

○ Žemės sklypo laikini taškai

— Žemės sklypo riba

--- Potvynių grėsmės teritorijos

— „Natura 2000“ teritorijos riba— plotas 13456 m²

Kadastro:	vietovė	Verėduva	blokas	sklypas
	Žemės sklypo kadastro Nr.	7 2 7 8 0 0 0 8		

Savivaldybė	Raseinių
Seniūnija	Ariogalos
Gyvenamoji vietovė	Verėduvaitės
Gatvė, namo Nr.	Proj. skl. Nr. 777-1

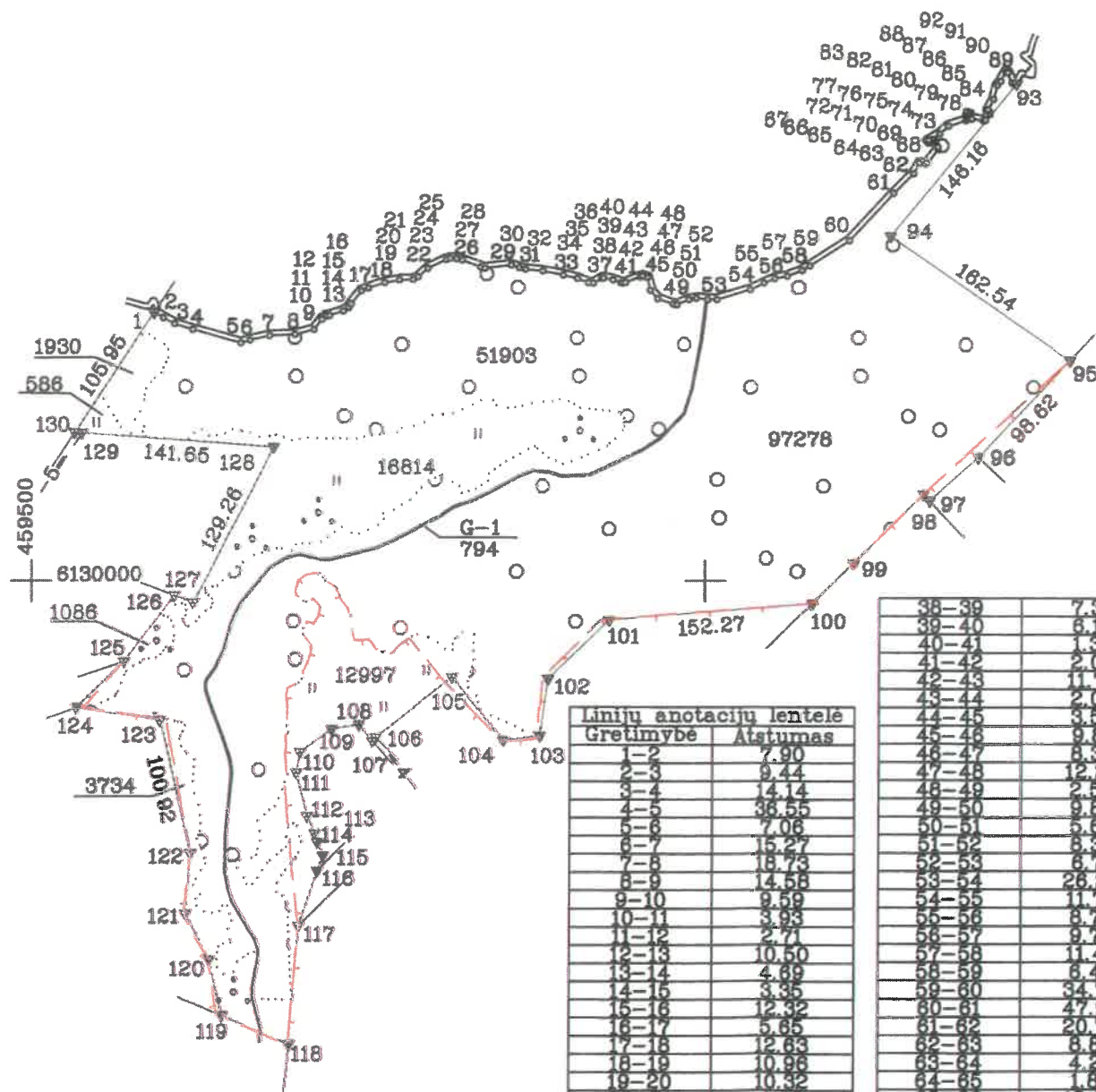
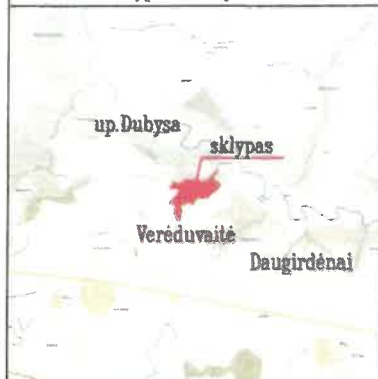
Gretimybė	Gretimo žemės sklypo kadastro Nr.	Pastabos
1-3	7278/0008:0321	
3-7	7278/0008:0320	
7-46		up. Dubysa
46-65		up. Šakuma
65-66	7278/0008:0290	
66-67	7278/0008:0291	
67-70	7278/0008:0303	
70-71	7278/0008:0304	
71-1		Kelias 6 m. pl.

Su pagal 2021 m. 11 mėn. 29 d. atliktą žemės sklypo ribų pažėnkinimą-parodymą parengtame žemės sklypo plane išbraižytomis ribomis ir apskaičiuotu žemės sklypo plotu sutinku:

Lietuvos Respublika
(žemės sklypo savininko (esamo arba būtinumo) vardas, pavardė) (parašas) (data)

VŽF		VĮ Valstybės Žemės Fondas	
Kauno žemėtvarkos ir geodezijos skyrius		K. Donelaičio 33, LT-44240 Kaunas, el. p. kaunas@vzf.lt, tel. 8 370 57157	
Pareigos	Parašas	Vardas, pavardė	Data
Grupės vadovas		Linas Dapkus	2022-01-31
Specialistas		Ramūnas Rutkauskas	2022-01-31
Matininko kvalifikacijos pažymėjimo Nr.: 2M-M-2115			

Žemės sklypo išdėstymo schema

ŽEMĖS SKLYPO PLANAS M 1:5000
Sklypo plotas 187122 m²

SUTARTINIAI ŽENKLAI:

- ▼ Žemės sklypo pastovūs riboženkliai
- Žemės sklypo laikini taškai
- Žemės sklypo riba
- „Natura 2000“ teritorijos riba- plotas 177857 m²

Linijų anotacijų lentelė	
Gretimybė	Atstumas
1-2	7.90
2-3	9.44
3-4	14.14
4-5	38.55
5-6	7.06
6-7	15.27
7-8	18.73
8-9	14.58
9-10	9.59
10-11	3.93
11-12	2.71
12-13	10.50
13-14	4.89
14-15	3.35
15-16	12.32
16-17	5.65
17-18	12.63
18-19	10.98
19-20	10.32
20-21	4.40
21-22	9.37
22-23	15.00
23-24	3.14
24-25	4.64
25-26	4.57
26-27	14.61
27-28	3.28
28-29	19.46
29-30	6.32
30-31	4.70
31-32	12.90
32-33	15.80
33-34	10.74
34-35	8.77
35-36	3.72
36-37	7.41
37-38	1.27

38-39	7.30
39-40	6.10
40-41	1.35
41-42	2.08
42-43	11.75
43-44	2.08
44-45	3.55
45-46	9.81
46-47	8.37
47-48	12.27
48-49	2.54
49-50	9.83
50-51	5.89
51-52	8.39
52-53	6.71
53-54	28.24
54-55	11.72
55-56	8.70
56-57	9.79
57-58	11.47
58-59	8.48
59-60	34.78
60-61	47.95
61-62	20.75
62-63	8.89
63-64	4.29
64-65	1.87
65-66	12.84
66-67	1.72
67-68	4.37
68-69	1.56
69-70	1.87
70-71	2.45
71-72	0.18
72-73	9.34
73-74	8.70
74-75	13.53
75-76	1.98
76-77	2.95
77-78	0.66
78-79	2.15
79-80	1.93
80-81	8.73
81-82	1.76
82-83	5.25

83-84	1.99
84-85	1.94
85-86	8.56
86-87	10.82
87-88	3.76
88-89	7.78
89-90	1.51
90-91	8.04
91-92	2.87
92-93	1.28
93-94	48.47
94-95	8.81
95-96	72.75
96-97	43.00
97-98	63.05
98-99	42.47
99-100	27.16
100-101	60.19
101-102	71.41
102-103	4.00
103-104	16.08
104-105	20.29
105-106	28.55
106-107	15.29
107-108	33.15
108-109	14.14
109-110	8.72
110-111	10.83
111-112	12.24
112-113	42.85
113-114	88.05
114-115	53.75
115-116	42.59
116-117	36.01
117-118	44.81
118-119	62.19
119-120	48.93
120-121	61.41
121-122	14.56
122-123	5.52

Kadastras:	vieta:	Verėduvos	blokas	sklypas
Žemės sklypo kadastras Nr. 7 2 7 8 0 0 0 8				

Savivaldybė	Raseinių
Seniūnija	Ariogalos
Gyvenamoji vietovė	Verėduvė
Gatvė, namo Nr.	Proj. skl. Nr. 778

Gretimybė	Gretimimo žemės sklypo kadastras Nr.	Pastabos
1-93		up. Šakuma
93-95	7278/0008:0293	
95-96		NVŽ
96-97	7278/0008:0352	
97-100	7278/0008:0158	
100-106	7278/0008:0029	
106-107		Kelias 4 m. pl.
107-116	7278/0008:0367	
116-117	7278/0008:0187	
117-118	7278/0008:0183	
118-119	7278/0008:0158	
119-124	7278/0008:0041	
124-125		NVŽ
125-126	7278/0008:0081	
126-129	7278/0008:0256	
129-130		Kelias 5 m. pl.
130-1	7278/0008:0060	

Su pagal 2021 m. 11 mėn. 25 d. atliktą žemės sklypo ribų pažėklinimą-parodymą parengtame žemės sklypo plane išbraižytomis ribomis ir apskaičiuotu žemės sklypo plotu sutinku:

Lietuvos Respublika
(žemės sklypo savininko (esamo arba būsimos) vardas, pavardė) (parašas) (data)

VŽF		VĮ Valstybės Žemės Fondas	
Kauno žemėtvarkos ir geodezijos skyrius		K. Donelaičio 33, LT-44240 Kaunas, el. p. kaunas@vzf.lt, tel. Nr. 8 (626) 87194	
Pareigos	Parašas	Vardas, pavardė	Data
Grupės vadovas		Linas Dapkus	2022-01-31
Specialistas		Ramūnas Rutkauskas	2022-01-31
Matininko kvalifikacijos pažymėjimo Nr.: 2M-M-2115		AV.	



ŽEMĖS SKLYPO PLANAS M 1:5000
Sklypo plotas 96025 m²

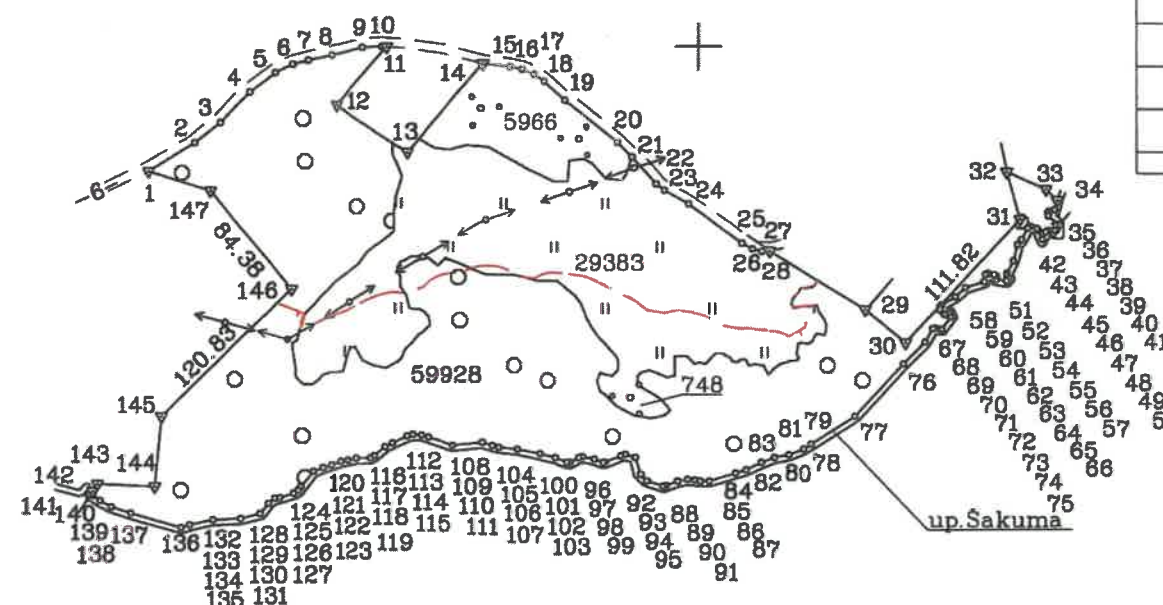
Kadastro:	vietovė	Verėduva				blokas				sklypas			
Žemės sklypo kadastro Nr.		7	2	7	8	0	0	0	8				

Savivaldybė	Raseinių
Seniūnija	Ariogalos
Gyvenamoji vietovė	Verėduvaitės
Gatvė, namo Nr.	Proj. skl. Nr. 779

Gretimybė	Gretimio žemės sklypo kadastro Nr.	Pastabos
1-11		Kelias 6 m. pl
11-14	7278/0008:0226	
14-28		Kelias 6 m. pl
28-29	7278/0008:0304	
29-32	7278/0008:0303	
32-34	7278/0008:0293	
34-40		up. Šakuma
40-41	7278/0008:0293	
41-142		up. Šakuma
142-143	7278/0008:0060	
143-1	7278/0008:0225	

Linių anotacijų lentelė	
Gretimybė	Atstumas
1-2	36.65
2-3	21.28
3-4	28.12
4-5	21.12
5-6	12.95
6-7	10.27
7-8	15.98
8-9	22.97
9-10	13.51
10-11	2.87
11-12	52.03
12-13	57.72
13-14	77.18
14-15	18.37
15-16	8.34
16-17	9.16
17-18	8.46
18-19	19.00
19-20	45.51
20-21	13.75
21-22	23.08
22-23	7.03
23-24	18.33
24-25	44.08
25-26	8.10
26-27	6.56
27-28	4.99
28-29	74.87
29-30	34.75
31-32	32.85
32-33	29.07
33-34	10.46
34-35	6.53
35-36	3.88
36-37	1.66
37-38	1.81
38-39	8.69
39-40	1.41
40-41	4.88
41-42	3.34
42-43	1.18
43-44	0.93
44-45	5.57
45-46	6.85
46-47	1.29
47-48	4.82
48-49	1.90
49-50	8.89
50-51	4.25
51-52	11.21
52-53	9.43
53-54	1.37
54-55	2.28
55-56	2.24
56-57	6.55
57-58	2.41
58-59	1.13
59-60	4.40
60-61	1.89
61-62	4.87
62-63	13.08
63-64	9.10
64-65	10.57
65-66	1.72
66-67	1.68
67-68	3.93
68-69	1.24
69-70	2.73
70-71	2.51
71-72	10.27
72-73	4.07
73-74	1.69

74-75	10.32
75-76	20.31
76-77	47.58
77-78	34.25
78-79	6.11
79-80	10.78
80-81	9.81
81-82	9.21
82-83	11.58
83-84	7.13
84-85	18.30
85-86	5.88
86-87	3.82
87-88	4.96
88-89	6.66
89-90	7.73
90-91	1.48
91-92	1.27
92-93	10.84
93-94	5.62
94-95	11.79
95-96	6.69
96-97	3.31
97-98	11.52
98-99	1.00
99-100	6.49
100-101	8.29
101-102	2.64
102-103	6.83
103-104	2.06
104-105	8.50
105-106	11.05
106-107	15.85
107-108	12.81
108-109	4.30
109-110	7.00
110-111	19.51
111-112	17.07
112-113	5.09
113-114	5.60
114-115	4.12
115-116	10.22
116-117	5.60
117-118	9.41
118-119	3.11
119-120	9.78
120-121	6.19
121-122	5.26
122-123	7.15
123-124	5.83
124-125	8.77
125-126	13.50
126-127	2.77
127-128	3.39
128-129	9.63
129-130	3.36
130-131	5.41
131-132	8.78
132-133	12.96
133-134	18.87
134-135	15.73
135-136	6.12
136-137	35.42
137-138	13.78
138-139	8.95
139-140	8.15
140-141	1.62
141-142	1.25
142-143	5.74
143-144	39.48
144-145	46.82
145-146	43.82






460000
+ 6130000

SUTARTINIAI ŽENKLAI:

- ▼ Žemės sklypo pastovūs riboženkliai
- Žemės sklypo laikini taškai
- Žemės sklypo riba
- „Natura 2000“ teritorijos riba— plotas 53530 m²

Su pagal 2021 m. 11 mėn. 29 d. atliktą žemės sklypo ribų pažėklinimą-parodymą parengtame žemės sklypo plane išbraizytais ribomis ir apskaičiuotu žemės sklypo plotu sutinku:

Lietuvos Respublika
(žemės sklypo savininko (esamo arba būsimo) vardas, pavardė) Artūras Baltušaitis (parašas) 20220315 (data)

	<h1 style="text-align: center;">VĮ Valstybės Žemės Fondas</h1> <p style="text-align: center;">Kauno žemėtvarkos ir geodezijos skyrius</p>		
	<p style="text-align: center;">K. Donelaičio 33, LT-44240 Kaunas, el. p. kaunas@vzf.lt, tel. Nr. 8 626 57194</p>		
Pareigos	Parašas	Vardas, pavardė	Data
Grupės vadovas		Linas Dapkus	2022-01-31
Specialistas		Ramūnas Rutkauskas	2022-01-31
Matininko kvalifikacijos pažymėjimo Nr.: 2M-M-2115			

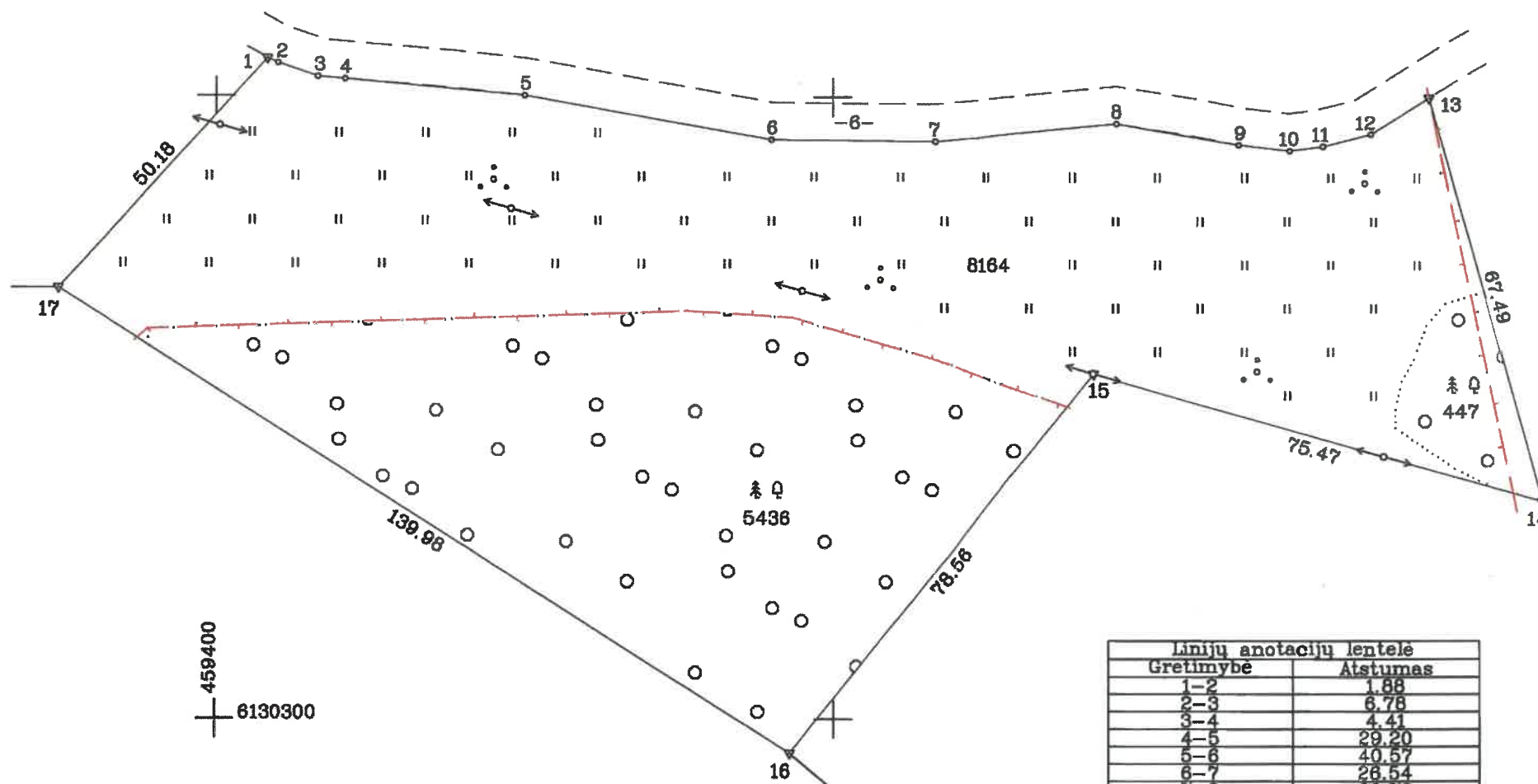
Žemės sklypo išdėstymo schema

ŽEMĖS SKLYPO PLANAS M 1:1000
Sklypo plotas 14047 m²

Kadastro:	vietovė	Verėduvos	blokas	sklypas
	Žemės sklypo kadastro Nr.	7 2 7 8	0 0 0 8	

Savivaldybė	Raseinių
Seniūnija	Ariogalos
Gyvenamoji vietovė	Verėduvaitės
Gatvė, namo Nr.	Proj. skl. Nr. 779-1

Gretimybė	Gretimio žemės sklypo kadastro Nr.	Pastabos
1-13		Kelias 6 m. pl.
13-16	7278/0008:0225	
16-17	7278/0008:0060	
17-1	7278/0008:0366	



Linijų anotacijų lentelė	
Gretimybė	Atstumas
1-2	1.88
2-3	6.78
3-4	4.41
4-5	29.20
5-6	40.57
6-7	28.54
7-8	29.70
8-9	20.29
9-10	8.31
10-11	5.43
11-12	8.04
12-13	11.05

SUTARTINIAI ŽENKLAI:

- ▼ Žemės sklypo pastovūs riboženkliai
- Žemės sklypo laikini taškai
- Žemės sklypo riba
- „Natura 2000“ teritorijos riba— plotas 5584 m²

Su pagal 2021 m. 11 mėn. 24 d. atliktą žemės sklypo ribų pažėklinimą-parodymą parengtame žemės sklypo plane išbraizytomis ribomis ir apskaičiuotu žemės sklypo plotu sutinku:

Lietuvos Respublika
(žemės sklypo savininko (esamo arba būsimojo) vardas, pavardė) *[Signature]* 2022-03-15
(data)

VŽF		VĮ Valstybės Žemės Fondas	
Kauno žemėtvarkos ir geodezijos skyrius		K. Donelaičio 33, LT-44240 Kaunas, el. p. kaunas@vzf.lt , tel. Nr. 8 626 57194	
Pareigos	Parašas	Vardas, pavardė	Data
Grupės vadovas	<i>[Signature]</i>	Linas Dapkus	2022-01-31
Specialistas	<i>[Signature]</i>	Ramūnas Rutkauskas	2022-01-31
Matavinko kvalifikacijos pažymėjimo Nr.:		2M-M-2115	